

ESCUELA SUPERIOR DE GUERRA DEL EJÉRCITO

ESCUELA DE POSTGRADO



TESIS DE GRADO

**LECCIONES APRENDIDAS DEL CONFLICTO
PERUANO-COLOMBIANO DE 1932-1933**

NOMBRE DEL AUTOR

Bach. Ángel Rubén QUIJANDRIA SOTIL

NOMBRE DE LOS ASESORES

Mg. Luis LOZANO CASTILLA

Dr. David SERRUDO SANCHEZ

Para optar al Grado Académico de:

MAESTRO EN CIENCIAS MILITARES

Con mención en Planeamiento Estratégico y Toma de Decisiones

2021

ESCUELA SUPERIOR DE GUERRA DEL EJÉRCITO
ESCUELA DE POSTGRADO

DEPARTAMENTO GESTIÓN DE INVESTIGACIÓN



ACTA DE SUSTENTACIÓN DE TESIS No 116 – 2021/ DGI

En la Escuela Superior de Guerra del Ejército - Escuela de Postgrado, a los ocho días del mes de setiembre del año dos mil veintiuno, siendo las 14:20 horas, se reunió el jurado evaluador conformado por los docentes:


❖	Doctor	GAMALIEL TALAVERA PRADO	Presidente
❖	Maestro	ADRIAN VICTOR CAMACHO SORIANO	Secretario
❖	Maestro	JEF MILER FERNANDEZ PAUCAR	Vocal


Designados según Resolución de Expedito para Sustentación de Tesis N° 116-2021/SIE/DGI/ESGE-EPG del 17 de agosto del 2021, para evaluar la sustentación virtual y defensa de la Tesis de Grado titulada "**LECCIONES APRENDIDAS DEL CONFLICTO PERUANO-COLOMBIANO DE 1932-1933**", presentado por el Bachiller **ANGEL RUBEN QUIJANDRIA SOTIL**, para optar el Grado Académico de Maestro en Ciencias Militares con mención en Planeamiento Estratégico y Toma de decisiones, de acuerdo a lo establecido en el artículo 45° de la Ley Universitaria N° 30220.


Luego de atender la sustentación virtual y defensa de la tesis de grado y realizadas las preguntas de rigor, el jurado acordó concederle la calificación de **APROBADO POR UNANIMIDAD**.

En mérito del cual, **APRUEBA** (aprueba / no aprueba) que se le otorgue el Grado Académico de Maestro en Ciencias Militares con mención en Planeamiento Estratégico y Toma de decisiones.

Firmado, en Chorrillos a los ocho días del mes de setiembre de 2021.


.....
DR. GAMALIEL
TALAVERA PRADO
PRESIDENTE


.....
MG. ADRIÁN VICTOR
CAMACHO SORIANO
SECRETARIO


.....
MG. JEF MILER
FERNÁNDEZ PAUCAR
VOCAL

Agradecimiento

El autor agradece a todas las personas que de una u otra forma han colaborado en la elaboración del presente trabajo.

Al Dr. David Serrudo Sánchez por su valioso apoyo en todos los aspectos científicos y metodológicos para culminar la investigación.

Por otro lado, agradecer y mi reconocimiento a mi prestigiosa Escuela Superior de Guerra del Ejército del Perú, quién con su plana Docente contribuyeron en mi Formación Profesional.

Finalmente, mi gratitud a mi Sra. esposa Vivian y a mis hijas María y Teresa, por su comprensión, en los momentos que no pude compartir con ellos.

Dedicatoria

A Dios, por haberme acompañado e iluminado a lo largo de todos mis estudios y en el desempeño de mi carrera militar, es mi fortaleza y al que le debo estar presente en éste y en todo momento, gracias a él pude alcanzar esta meta.

A mi amada esposa e hijas, por todo el apoyo y cariño incondicional, su sacrificio y desvelos en el transcurso de mis estudios, por ser el motor y motivo en todo momento durante mi estadía en esta casa de estudio.


Declaración jurada de autoría

Mediante el presente documento, Yo, My Inf Ángel Rubén Quijandria Sotil, identificado con Documento Nacional de Identidad N° 4346970, con domicilio real en Calle Ontario 254, Block C- Dpto. 201, en el distrito de Chorrillos, provincia de Lima, departamento de Lima, estudiante de la VIII Maestría de Ciencias Militares de la Escuela Superior de Guerra-Escuela de Posgrado del Escuela Superior de Guerra (ESGE) declaro bajo juramento que:

Soy el autor de la investigación titulada **Lecciones Aprendidas del Conflicto Peruano- Colombiano de 1932-1933**, que presento a los 02 días de abril del año 2020, ante esta institución con fines de optar el grado académico de Maestro en Ciencias Militares.

Dicha investigación no ha sido presentada ni publicada anteriormente por ningún otro investigador ni por el suscrito, para optar otro grado académico ni título profesional alguno. Declaro que se ha citado debidamente toda idea, texto, figura, fórmulas, tablas u otros que corresponde al suscrito u a otro en respeto irrestricto a los derechos del autor. Declaro conocer y me someto al marco legal y normativo vigente relacionado a dicha responsabilidad.

Declaro bajo juramento que los datos e información presentada pertenecen a la realidad estudiada, que no han sido falseados, adulterados, duplicadas ni copiados. Que no he cometido fraude científico, plagio o vicios de autoría; en caso contrario, eximo de toda responsabilidad a la Escuela de Posgrado de la Escuela Superior de Guerra y me declaro como el único responsable.



Ángel Rubén Quijandria Sotil.

D.N.I. N° 43469740


Autorización de publicación

A través del presente documento autorizó a la Escuela Superior de Guerra del Ejército la publicación del texto completo o parcial de la tesis de grado titulada “Lecciones Aprendidas del Conflicto Peruano- Colombiano de 1932-1933”, presentada para optar el grado de Maestro en Ciencias militares con mención en Planeamiento Estratégico y Toma de decisiones en el Repositorio Institucional y en el Repositorio Nacional de Tesis (RENATI) de la SUNEDU, de conformidad al marco legal y normativo vigente. La tesis se mantendrá permanente e indefinidamente en el Repositorio para beneficio de la comunidad académica y de la sociedad.

En tal sentido autorizamos gratuitamente y en régimen de no exclusividad los derechos estrictamente necesarios para hacer efectiva la publicación, de tal forma que el acceso al mismo sea libre y gratuito, permitiendo su consulta e impresión, pero no su modificación.

La tesis puede ser distribuida, copiada y exhibida con fines académicos siempre que se indique la autoría y no se podrán realizar obras derivadas de la misma.

Fecha, 27 de Junio de 2021



Ángel Rubén Quijandria Sotil.

D.N.I. N° 43469740

Índice

	Página
Caratula	I
Jurado evaluador	II
Agradecimiento	III
Dedicatoria	IV
Declaración jurada de autoría	V
Autorización para publicación	VI
Índice	VII
Índice de tablas	X
Resumen	XI
Abstract	XII
Introducción	XIV

Capítulo I

Planteamiento del problema

1.1 Descripción de la realidad problemática.	15
1.2 Preguntas de investigación.	18
1.3 Objetivos de investigación.	18
1.4 Hipótesis.	18
1.5 Justificación y viabilidad.	18
1.6 Delimitación de la investigación.	20

Capítulo II

Estado del conocimiento

2.1 Antecedentes de la investigación.	21
2.1.1 Investigaciones nacionales.	21
2.1.2 Investigaciones internacional.	23
2.2 Bases teóricas.	24
2.3 Marco Conceptual.	25

Capítulo III

Metodología

3.1	Enfoque de la investigación.	30
3.2	Tipo de investigación.	31
3.3	Método de investigación.	31
3.4	Escenario de estudio.	33
3.5	Objeto de estudio.	34
3.6	Observable(s) de estudio.	34
3.7	Fuentes de información.	35
3.8	Técnicas e instrumentos de acopio de información	36
3.9	Acceso al campo y acopio de información.	37
3.10	Método de análisis de información	38

Capítulo IV

Análisis y síntesis

4.1.	Recolección de datos.	40
4.2.	Revisión y organización de los datos.	46
4.3.	Definición de las unidades de análisis.	48
4.4.	Descripción de las categorías.	89
4.5.	Soporte de categorías.	97
4.6.	Red semántica.	99
4.7.	Triangulación.	100

Capítulo V

Diálogo teórico – empírico.

Conclusiones.	115
Recomendaciones.	121
Propuesta.	123
Referencias bibliográficas.	126

Anexos.

Anexo 1, Matriz de consistencia.

Anexo 2, Instrumentos de acopio y recolección de datos.

Anexo 3, Informes de validez del instrumento de recolección de datos.

Anexo 4, Autorización para la recolección de datos.

Anexo 5, Base de datos

Anexo 6, Compromiso ético

Anexo 7, Hoja de datos personales

Anexo 8, Aporte de Investigación.

Anexo 9, CD conteniendo la Tesis de Grado y la exposición en PDF

Índice de tablas

	Página
Tabla 1 Recolección de datos.....	40
Tabla 2 Organización de datos.....	46
Tabla 3 Definición de las unidades de análisis.....	48
Tabla 4 Descripción de la categoría.....	89
Tabla 5 Soporte de categoría.....	97
Tabla 6 Triangulación	100

Resumen.

La investigación presento como objetivos, describir y analizar las lecciones aprendidas del conflicto Peruano- Colombiano de 1932-1933, que se dieron en la zona Nor- Oriental. El estudio empleo el enfoque cualitativo, de tipo teórico-empírico, con el método hermenéutico. Se utilizó el muestreo no probabilístico usando la muestra teórica o conceptual. Este estudio se llevó al cabo mediante un análisis documental. Las categorías que se determinaron fueron: Las Variables Operacionales, Variables de la Misión y Funciones de Combate obteniendo los principales resultados: El Ejército del Perú, en aquella época se encontraba a la vanguardia en comparación con otros Ejércitos de la región, con nuevos conceptos doctrinarios, sin embargo, los problemas internos que existían entre los miembros de su organización fueron totalmente perjudiciales para la conducción de estas operaciones, por lo tanto, la cultura organizacional es fundamental para el desarrollo institucional y cumplimiento de los objetivos establecidos por el escalón superior. Otro resultado, que se determinó fue que las fuerzas colombianas contaron con mejores recursos para la conquista de terreno clave conjugando sus medios terrestres, fluviales y aéreos. Así mismo, su adecuada red vial les permitió sostener a sus unidades de maniobra que realizaban operaciones militares. Por otra parte, las fuerzas peruanas no contaban con recursos y medios suficientes por la falta de una red de comunicación afectando seriamente a la conducción de las operaciones, por lo tanto, se puede determinar que para el éxito de las operaciones militares en terreno selvático, es importante la conjugación de las fuerzas que tienen dominio sobre el espacio terrestre, fluvial y aéreo, así mismo, contar con medios y una red de comunicaciones apropiada es primordial para permitir el desplazamiento de las tropas e influenciar en el curso de las operaciones, es preciso mencionar que en un terreno que presenta grandes obstáculos naturales, limita el empleo de apoyo de fuegos terrestres, siendo fundamental la base de apoyo de fuegos que brindan los vehículos fluviales, tanto, para operaciones ofensivas como operaciones defensivas.

Palabras Claves: *Conflicto Peruano- Colombiano, Historia Militar y Doctrina.*

Abstract.

The research presented as objectives, to describe the lessons learned from the Peruvian-Colombian conflict of 1932-1933, which occurred in the North East zone, to analyze the lessons learned from the Peruvian-Colombian conflict of 1932-1933 that took place in the North East. The study employs a qualitative approach, of a theoretical-empirical type, with the hermeneutic method. Non-probabilistic sampling was used using the theoretical or conceptual sample. This study was carried out by means of a documentary analysis. The categories that were determined were: Operational Variables, Mission Variables, and Combat Functions, obtaining the main results: The Peruvian Army, at that time was in the vanguard in comparison with other Armies in the region, with new doctrinal concepts; however, the internal problems that existed among the members of its organization were : Operational Variables, Mission Variables, and Combat Functions, obtaining the main results: The Peruvian Army, at that time was in the vanguard in comparison with other Armies in the region, with new doctrinal concepts; however, the internal problems that existed among the members of its organization were totally detrimental to the conduct of these operations. Therefore, the organizational culture is fundamental for the institutional development and the fulfillment of the objectives established by the superior step. Another result, which was determined was that the Colombian forces had better resources for the conquest of key terrain, combining their land, river and air means. Likewise, their adequate road network allowed them to sustain their maneuvering units that carried out military operations. On the other hand, the Peruvian forces did not have sufficient resources and means due to the lack of a communication network that seriously affected the conduct of operations. Therefore, it can be determined that for the success of military operations in jungle terrain, it is important to combine forces that have dominion over land, river and air Likewise, their adequate road network allowed them to sustain their maneuvering units that carried out military operations. On the other hand, the Peruvian forces did not have sufficient resources and means due to the lack of a communication network that seriously affected the conduct of operations. Therefore, it can be determined that for the success of military operations in jungle terrain, it is important to combine forces that have dominion

over land, river and air space, as well, Having means and an appropriate communication network is essential to allow the movement of troops and influence the course of operations, it is necessary to mention that in a terrain that presents great natural obstacles, it limits the use of ground fire support, being fundamental the fire the fire support base provided by river vehicles, both for offensive and defensive operations.

Key Words: Peruvian- Colombian Conflict, Military History and Doctrine.

Introducción .

Las lecciones aprendidas de casi todas las guerras que han sucedido en la humanidad, son analizadas y sirven como fuente principal de conocimientos y de inspiración a los diferentes estrategias militares.

El presente trabajo de investigación, permite tener un panorama más amplio del ambiente operacional, mediante el análisis de la comprensión situacional. Basándonos en la historia militar, como fuente de información y llegando a conocer la verdad a través de los diferentes documentos escritos de la época en relación con este conflicto.

Es importante entender que el Ejército del Perú, en la actualidad está asumiendo nuevos roles estratégicos. Siendo la Amazonia, fuente primordial de recursos hídricos y de biodiversidad, por lo tanto, es fundamental protegerla y que los oficiales de Estado Mayor, futuros comandantes deban conocer, entender y saber cuáles son los diferentes actores que podrían tener relación, influencia y tensiones en este sector pudiendo de esta manera obtener más juicios de valor, que influyan en la toma de decisiones.

En la actualidad la frontera Nor Oriental se encuentra desprotegida, donde la presencia del Estado Peruano es limitada, por diferentes aspectos, motivos y causas, siendo, una de estas la escasa presencia de autoridades, lo cual influye directamente en el surgimiento y crecimiento de nuevas amenazas, por el escaso control de la zona.

Entonces, el estudio de este conflicto permite explotar las diferentes lecciones aprendidas que se produjeron mediante el análisis de los diferentes dominios tanto en lo político, económico, social, infraestructura y militar.

CAPITULO I

PLANTEAMIENTO DEL PROBLEMA

1.1. Descripción de la realidad problemática.

En el mundo desde la aparición del hombre y de su organización como sociedad han ocurrido un sinnúmero de guerras. Por diferentes motivos o causas, ya sean estos de índole política, económico, social y religioso siendo estos conflictos armados a posteriori analizados y estudiados por el hombre.

Entonces dentro de la historia como ciencia social, surge la historia militar una rama que se encarga del estudio de la guerra.

Producto del análisis de las diferentes operaciones militares, es que nace la doctrina militar base fundamental para el planeamiento militar. Ya que los estrategas militares muchas veces se basan en diferentes guerras que se dieron en el pasado para poder diseñar sus operaciones.

En las diferentes escuelas de los países en la región se da la debida importancia a la historia militar, lo cual permite a sus integrantes que puedan desarrollar el pensamiento crítico y creativo.

Actualmente en nuestras escuelas tanto de formación, especialización y perfeccionamiento, solo se le asignan 16 horas académicas al curso de Historia Militar. Pudiendo ser unas de las tantas causas que los oficiales sean poco conocedores de las diferentes guerras, batallas y combates que han librado nuestras FFAA. El (Cnel E.G. Keogh, 1965) manifiesta “Por lo tanto necesitamos saber algo acerca de la historia de nuestro Ejército y de sus experiencias, ya que esa historia condiciona nuestra perspectiva profesional”.

Así mismo ¿Cuáles son las lecciones aprendidas que se han podido extraer para ser empleadas de manera eficaz en nuestra doctrina militar? Muy poco, sin embargo, tenemos experiencia de combate importante debido a las diferentes guerras que se han dado en nuestro territorio, el General Van Pecker, (como se citó en Álvarez 2012) piensa lo siguiente: cuando menos experiencia tenga un ejército, tanto mayor será la necesidad de recurrir a la historia militar,

como instrucción en sí mismas y como base de la instrucción. Si es verdad que la historia militar no está en condiciones de reemplazar a la experiencia adquirida, puede, en cambio prepararla. En la paz es el verdadero medio de aprender la guerra y de determinar los principios fijos del arte. Es indudablemente, fuente inmediata, de todos los conocimientos aplicables en la guerra. Entonces ¿Podemos decir que somos un ejército con experiencia de combate? No cabe duda que estos es verdad, pero con el transcurrir de los años esta experiencia de combate se va desvaneciendo por el ciclo natural de la vida y por la renovación constante de los cuadros oficiales.

El último conflicto convencional que hemos librado ha sido hace 25 años con el país vecino del Norte (Ecuador) y esta experiencia se está perdiendo por la falta de análisis y estudio, sin embargo, como se menciona en lo anteriormente citado; que en la paz el estudio de la guerra es conocimiento. Que mejor estudiar y analizar a profundidad nuestras propias guerras y obtener valiosa información de, tal manera, que podamos crear doctrina de guerra dentro de nuestros propios escenarios.

Siendo la guerra Peruano – Colombiano una de esta tantas guerras que no son analizadas a profundidad. Así mismo en la actualidad en la mayoría de los casos se estudia y plantea suposiciones en diferentes teatros de operaciones como el teatro de operaciones del sur y del norte, en efecto, dejamos de lado la zona nororiental del Perú.

En el siglo pasado en la zona mencionada se dieron una serie de conflictos armados como el combate de La Pedrera que sucedió el 19 de Julio de 1911 siendo una victoria contundente para nuestras fuerzas. Posteriormente a este acontecimiento se reunieron las autoridades peruanas y colombianas firmando un acuerdo en donde deseaban mantener la paz; este estaba compuesto de cinco artículos que en resumidas cuentas indicada el respeto entre ambas naciones y en vez de ser una solución al problema fue un paliativo únicamente porque más adelante se realizaron una serie de acciones armadas.

Firmado el Tratado Salomón y Lozano entre ambas naciones en donde el Perú cedía el Trapecio Amazónico a Colombia y este a cambio entregaba el Triángulo de Cuhimbe (Zona petrolífera importante del Ecuador en la actualidad). Las autoridades de la región Loreto y la comunidad nacional no estuvieron de acuerdo con este tratado indicando en su mayoría que era una nueva traición a la patria. Motivo por el cual los pobladores de la región Loreto provenientes de los diferentes caseríos y comunidades aledañas decidieron organizarse y tomar Leticia haciendo justicia con sus propias manos.

Por esa época en el Perú, el presidente era Tte. Crl. Sánchez Cerro, militar de profesión y al tener conocimiento de esto es que decide realizar un plan estratégico para llevar una serie de operaciones y acciones militares.

En efecto, comienza con la movilización y entrenamiento de los cuerpos de tropa de ese entonces realizando la apertura del teatro de operaciones conformando el Comando Operacional de la Amazonia, compuesto por el Componente Terrestre, el Componente Aéreo y Componente Naval. Estos acontecimientos en la mayoría de los casos son pocos estudiados y analizados por los oficiales de estado mayor de la ESGE.

Así mismo la frontera peruana- Colombiana es una frontera extensa que abarca 1626 km aproximadamente. Lugar donde existen una serie de amenazas siendo las más importantes según el diario La Voz de Perú “La deforestación, la minería ilegal y el cambio climático... han constituido en tres de las principales amenazas que afronta la Amazonia” (p.25) siendo esto un problema que a largo plazo nos traerá complicaciones. Por eso, es mejor erradicar de raíz estas amenazas; antes que estas puedan dominar esta zona. Motivo por el cual las lecciones aprendidas del conflicto Peruano – Colombiano servirá de guía para poder emplear las técnicas de empleo de las fuerzas, tanto para operaciones binacionales, operaciones militares y acciones militares; ya que existen dos factores que no cambian en el tiempo y estos son: el terreno y las condiciones militares. Factores importantes para el planeamiento y la ejecución de las operaciones y acciones militares.

1.2. Preguntas de investigación.

¿Cuáles son las lecciones aprendidas del Conflicto Peruano- Colombiano de 1932-1933?

¿De qué manera las lecciones aprendidas del Conflicto Peruano- Colombiano de 1932 y 1933 podrían ser de utilidad frente a las amenazas externas e internas que existen en el teatro de operaciones Nor-Oriental?

1.3 Objetivos de la investigación.

Describir las lecciones aprendidas del conflicto Peruano- Colombiano de 1932-1933, que se dieron en la zona Nor- Oriental.

Analizar las lecciones aprendidas del conflicto Peruano- Colombiano de 1932-1933 que sucedieron en la zona Nor- Oriental.

1.4 Hipótesis.

Del análisis del conflicto Peruano - Colombiano de 1932-1933 se podrían obtener varias lecciones aprendidas que un futuro no muy lejano servirán como base para el planeamiento, preparación de la fuerza y conducción de las operaciones, ante un posible escenario en cuanto amenazas externas e internas en sector Nor-Oriental.

1.5 Justificación y viabilidad.

Es importante que los Oficiales de Estado Mayor del Ejército del Perú deban conocer la mayor parte de los enfrentamientos armados que se han suscitado en la selva sabiendo que la Historia Militar es fuente primordial de la doctrina militar, (Gral Dellepiane, 1968) afirma “La historia militar es la más alta filosofía de la guerra; constituye la parte científica de los conocimientos relativos a ella. Lo que se encuentre fuera de sus conclusiones o que no haya confrontado como es debido, no es profesionalmente técnico ni valedero ni permanente” (p.3).de igual manera. (Gral. Dellepiane, 1968) manifiesta. “Su estudio es imprescindible para los jefes de los escalones superiores pues sin ella no habría doctrina de guerra por dos motivos que él consideraba esenciales; abarca encarrila la organización y la instrucción, destinadas a crear y a

preparar a las FFAA y la otra que rige y condiciona la estrategia y la táctica contraídas a conducir y a emplear dichas fuerzas” (p.5).

Entonces podemos decir que el estudio de nuestras guerras es de suma importancia para el perfeccionamiento del oficial de nuestro Ejército siendo el conflicto Peruano - Colombiano uno de estos acontecimientos más importantes del Siglo pasado. motivo por lo cual debe ser analizado, comprendido y estudiado.

Se debe tener en cuenta que la Amazonia es una zona geopolítica – estratégica siendo esta fuente principal de agua dulce y biodiversidad en el mundo. Donde varios países intentan tener influencia e injerencia, si bien es cierto que en un futuro no muy lejano las guerras serán por el recurso hídrico, donde los estados buscarán su supervivencia a través del tiempo entonces debemos tener en cuenta la apertura de este escenario importante para nuestros intereses como nación. Diferentes concepciones existen siendo una de estas “Discutir la posición geopolíticamente estratégica de la región amazónica en vista de la perspectiva global de la escasez de recursos naturales necesaria para el crecimiento de la economía mundial en el siglo XXI. Desde la década de 1980, el paradigma de la globalización definió una nueva configuración geopolítica determinada por la creciente demanda internacional de recursos naturales estratégicos. En esta nueva coyuntura mundial la búsqueda de "territorios vitales" se convierte en un factor crítico para aquellas economías hegemónicas que durante siglos han determinado el curso del comercio internacional. En este proceso, las regiones ricas en recursos estratégicos se convierten así en el centro de la atención internacional. La región amazónica, que tiene el mayor stock de recursos estratégicos (agua, minerales, biodiversidad) del planeta, se convierte en el espacio vital del siglo XXI. Así, se determina una nueva realidad geopolítica para la región amazónica, que requiere una mayor presencia del Estado y exigir una mayor presencia estatal dirigida no sólo a su crecimiento económico y desarrollo sostenible, sino también a reafirmar la soberanía de la región” (Amin, Mario Miguel, 2015, pág. 17) Es de suponer que en un tiempo no muy lejano otras potencias

mundiales querrán tener soberanía y decisión política sobre nuestra Amazonia rica en recursos naturales y biodiversidad, recordando que las hegemonías mundiales en muchas oportunidades han querido interferir en otras economías , con tal de supervivir en el tiempo.

1.6 Delimitación de la investigación.

Las operaciones militares se llevaron en un contexto de inestabilidad política, social y económica en donde existían grupos organizados librando luchas sociales, como tal es el caso de partido Aprista. Este conflicto sucedió en los años de 1932 y 1933, entre el Perú y Colombia, siendo el nororiente teatro de operaciones en donde se libraron diferentes operaciones militares desde la desembocadura del Rio Putumayo con el Rio Amazonas hasta la naciente del rio del mismo nombre.

CAPITULO II

ESTADO DEL CONOCIMIENTO

2.1 Antecedentes de la investigación

2.1.1 Investigaciones nacionales.

Teixeira (2018) en su tesis titulada *“La función de las plataformas itinerantes de acción social en el marco de la seguridad multidimensional en la cuenca del Rio Putumayo 2016”*, para obtener el grado académico de magister en “Desarrollo Estratégico con inclusión social” manifestó en su objetivo determinar si la función de las plataformas itinerantes de acción social, (PIAS) inciden en consolidar la presencia del estado peruano a la cuenca del rio Putumayo, en el año 2016. Para evaluar su eficacia y eficiencia., empleado un enfoque cuantitativo, llegando a la conclusión que realizado el trabajo de campo se verifico que la función de las plataformas itinerantes de acción social (PIAS) en el eje salud inciden positivamente, ya que están de acuerdo en un 21.00%, estar en desacuerdo con esta posición. Esto significa que hay eficacia en lo que respecta eje de salud, contribuyendo a la seguridad humana en los pobladores de la cuenca del rio Putumayo, sin embargo, en algunas oportunidades hay carencias en lo que respecta a atención especializada y medicamentos necesarios para este tipo de tratamientos específicos.

Flores, Rodríguez, Velásquez (2018) en su tesis titulada *“Lecciones aprendidas en el conflicto de la Cordillera del Cóndor y relaciones diplomáticas entre Perú y Ecuador, año 1981”*, para obtener el grado académico de maestro en ciencias militares, indico en su objetivo dilucidar si las lecciones aprendidas en conflicto de la Cordillera del Cóndor de 1981 contribuyeron en las relaciones diplomáticas entre el Per y Ecuador, empleando un enfoque cualitativo, concluyendo que las lecciones aprendidas pueden definirse como el conocimiento adquirido

sobre un proceso o sobre una o varias experiencias, a través de la reflexión y el análisis crítico sobre los factores que pueden haber afectado positiva o negativamente. Dicho esto, las lecciones que se obtuvieron en el conflicto de la Cordillera del Cóndor en el aspecto político influyeron en las posteriores relaciones diplomáticas entre Perú y Ecuador. Las Fuerzas Armadas se vieron comprometidas en negociaciones que son de responsabilidad de la diplomacia y en las que el país que rompió el statu quo mantenido en la zona, a pesar de haber sido militarmente derrotado, reiteraba previamente, sin variación y con intransigencia sus objetivos políticos (ser país ribereño del Marañón y Amazonas) lo cual se mantuvo hasta 1995 en que luego de prepararse intento nuevamente concretar dichas aspiraciones. Tal como lo expresa Carranza J. (2001).

Icochea (2017) en sus tesis titulada "*La preservación ambiental y su rol en la defensa nacional , periodo 2009-2013*", para obtener el grado de maestro en desarrollo y defensa nacional en el Centro de Altos Estudios Nacionales ; manifestó en su objetivo determinar en qué medida la preservación ambiental se relaciona con la Defensa Nacional, periodo 2009-2013, empleado un enfoque cuantitativo, llegando a la conclusión que de acuerdo a los resultados de su hipótesis general se ha determinado mediante esta investigación que la preservación ambiental se conjuga con la Defensa Nacional , periodo 2009-2013, relevado por las entrevistas donde se indica la importancia de este concepto.

Barayar, Mauricio (2016) en su tesis titulada "*Participación de los actores en la gestión de los recursos hídricos de la Amazonia*", para optar el grado académico de magister en desarrollo y defensa nacional manifestó en su objetivo determinar que actores y que gestiones deben de realizar con los recursos hídricos de la Amazonia, con enfoque mixto, concluyendo que, las hipótesis planteadas han sido probadas. Se observó en el resumen del modelo que el coeficiente de correlación es positivo y casi perfecto al llegar al valor de 0.992 en consecuencia, aceptamos la

hipótesis general en base a los resultados de contrastación de las hipótesis específicas (alternas): La participación de los actores optimiza el nivel de la gestión de los recursos hídricos de la Amazonia.

Pérez (2016) en su tesis titulada “ *Los mecanismos de cooperación bilateral con Colombia sobre terrorismo y narcotráfico y su relación con la seguridad en la zona de frontera común*”, para obtener el grado académico de maestro en desarrollo y defensa nacional , indico en su objetivo determinar en qué medida los mecanismos de cooperación bilateral con Colombia sobre terrorismo y narcotráfico se relacionaría con la seguridad en la zona de frontera común, empleando un enfoque cuantitativo , concluyendo que se ha determinado mediante esta investigación que el nivel de eficiencia de los mecanismos de cooperación bilateral con Colombia sobre terrorismo y narcotráfico se relaciona significativamente con la seguridad en la zona de frontera común.

2.1.2 Investigaciones internacionales

Gamboa (2019) en su tesis titulada “ *La gestión de la Guerra Colombo-Peruano por el Ministerio de Guerra,(1932-1935)*”, para obtener el grado académico de Magister en Historia, indico en su objetivo analizar la gestión administrativa del Conflicto Colombo-Peruano por el Ministerio de Guerra entre los años,(1932-1935), empleando un enfoque cualitativo, llegando a la conclusión en este trabajo, el objeto de estudio fue el Ministerio de Guerra , se investigó de un forma diferente, es decir, aunque se puede tomar bajo la historia de las instituciones, el valor agregado era tomarla como institución y bajo circunstancias específicas como el Conflicto Colombo-Peruano, poder determinar cómo está constituido, de qué manera la guerra afecto o contribuyo en el desarrollo del Ministerio como Institución dedicada a la defensa territorial del Perú.

Alfonso, Díaz, Moreno y Parra (2015) en su tesis titulada “*El conflicto Colombo-Peruano de 1932. Antecedentes, contexto, preparación y visión Mexicana*”, Para obtener el grado académico Licenciadas en: educación básica con énfasis en ciencias sociales. Indico en su objetivo describir el conflicto Colombo-Peruano de 1932. Antecedentes, contexto, preparación y visión Mexicana. Así mismo los autores manifiesta que para la realización del presente trabajo se recurrió a la consulta de archivo, prensa nacional e internacional de la época, así mismo se consultó la bibliografía existente. Luego clasificamos esta información y posteriormente realizamos un análisis de los diversos temas aquí tratados, siendo esta un enfoque cualitativo, no llegando a ninguna conclusión por las características del trabajo.

Pedreros (2009) en su tesis titulada “*El tiempo, el País y el Colombiano, una mirada al conflicto Amazónico*”, para obtener el grado académico de Historiador, indico en su objetivo describir El Tiempo, El País y el Colombiano, una mirada al conflicto Amazónico, empleando un enfoque cualitativo, llegando a la conclusión El conflicto amazónico constituyó, sin duda alguna, un hecho muy importante en la historia de los años 30 en Colombia. Ya que él mismo, durante el primer lustro de la década de los 30 mantuvo en vilo a la población colombiana y fue ampliamente abordado por los periódicos de la época. Tan solo con mencionar el caso de El Tiempo durante septiembre de 1932 a mayo de 1934, escribió cerca de 320 editoriales en los que se hacía una clara mención al conflicto, sus actores, sus intereses y opiniones frente al problema surgido por la toma de Leticia. El País diario de la mañana, también giró sus cifras alrededor de 250 más o menos, editoriales escritas sobre el conflicto. Esto demostraría que la importancia del conflicto en los diarios, fue muy grande.

2.2 Teorías

Para el presente trabajo no vamos a centrar en la Teoría del “Arte de la Guerra” en donde (Tzu, 400-320 ac) manifiesta. “La guerra es un asunto de vital importancia para el Estado; la provincia de la vida o de la muerte; el camino de la supervivencia o de la ruina. Se requiere estudiarla profundamente” (p. 78). Esta teoría será fundamental para entender sobre los conceptos de la guerra que son de muchísima importancia en la presente investigación. Así mismo un pueblo o nación debe entender las diferentes amenazas que se presentan siendo estas internas o externas. Además, esta teoría menciona las variables operacionales, comprendiendo que todo estado mediante sus FFAA debe tener la capacidad para poder garantizar la soberanía nacional. De tal manera que desde la creación de los estados las guerras se han dado para subsistir en la mayoría de los casos, y el Perú como estado, debe tener esa concepción ya que hoy en día muchos políticos creen que la seguridad y defensa nacional no son de importancia para el desarrollo económico. Todo lo contrario, debemos ver cuáles son los nuevos escenarios. Ya que el ser humano siempre estará en una constante lucha motivo por el cual las FFAA deben comprender las diferentes guerras, campañas, batallas, combates y enfrentamientos que se han dado en nuestro territorio.

Así mismo (Tzu, 400-320 ac.) manifiesta en esta teoría que existen “cinco factores: la influencia moral; el clima, el terreno, el mando, la doctrina.”(p. 78). Hasta la fecha se siguen empleando estos factores para concepción del planeamiento, en los diferentes niveles de la guerra, factores que normalmente se tiene en cuenta al momento de realizar el diseño operacional. En el Conflicto Peruano- Colombiano de 1933 estos cinco factores serán analizados.

La teoría “De la Guerra” Clausewitz (1999) afirma “Repercusiones de este punto de vista sobre la comprensión de la historia militar y el fundamento de la teoría” (p.195). Entonces podemos determinar que esta teoría indica que el estudio del pasado de las operaciones y acciones militares deben ser

estudiadas con profundidad para que estas sirvan como guía y base para la creación de doctrina militar. Se debe tener en cuenta que la historia militar es base del planeamiento militar. Sabiendo que el comandante debe tomar decisiones en base a su pensamiento crítico y pensamiento creativo entendiendo por el primero que es la capacidad que tiene todo líder para poder observar, analizar y relacionar probables soluciones a los diferentes problemas que se plantean; y el otro vendría hacer la capacidad de imaginación que pueda tener un comandante ¿Pero en que se basan? Muchos de estos líderes, estudian campañas pasadas para que sean fuente de imaginación porque siempre los genios son inspirados en la realidad o en un acontecimiento sucedido, pero los genios militares se basan en el estudio a profundidad de otras maniobras del pasado, tanto las que fueron victorias como derrotas.

2.3 Marco conceptual

La guerra es el enfrentamiento de dos fuerzas, en el más alto nivel, en donde una de estas quiere imponer su voluntad de lucha de acuerdo a los objetivos políticos. Filósofos de la guerra como (Clausewitz, 1999). Indican que la guerra es el duelo entre dos fuerzas contrarias, que se basan en el arte y la ciencia, siendo la guerra el medio, y el propósito de imponer su intención de lucha. Entonces quiere decir que la guerra no solamente es la imposición de la fuerza, a través de la lucha, si no que requiere creatividad y el conocimiento del comandante que conduce esta acción para poder cumplir con su misión.

La doctrina del Ejército del Perú indica lo siguiente sobre el concepto de guerra (ME1-13,2015) “Lucha armada entre dos o más naciones o estado, con el fin de lograr objetivos nacionales, cuando estos no pueden obtenerse por otros medios. Se produce cuando las alternativas de solución del conflicto en el nivel político entre dos o más estados han sido agotadas y uno, todos o grupos de ellos buscan enfrentar al enemigo militarmente” (p.3-2). Podemos indicar para que dos estados puedan involucrarse en un enfrentamiento militar, es porque se agotaron todos los medios pacíficos y no se logró obtener el objetivo nacional teniendo como finalidad la destrucción del poder y potencial de guerra

del enemigo, mediante una acción violenta y breve. Se puede determinar que en la guerra existen diferentes niveles, siendo estos el nivel estratégico, nivel operacional y nivel táctico, siendo el primero en donde se designan los objetivos nacionales y se toman decisiones políticas, el segundo, el nexo entre el más alto nivel con el nivel táctico, en donde los objetivos nacionales se convierten en objetivos militares y el tercero es el cual cumple los objetivos militares y de esta manera se da cumplimiento a lo que dispuso el más alto nivel.

Pero la guerra va de la mano con la Estrategia entendiendo por este concepto el empleo del conocimiento y la creatividad en el uso de los medios disponibles para la acción. Teniendo como finalidad lograr los objetivos fijados por la política, sin embargo, esta definición va enmarcada más para las organizaciones públicas, ya que, en el ámbito militar, existe la estrategia militar definida según (ME1-13,2015) “Que es el arte y la ciencia de emplear las FFAA de una nación o alianza para alcanzar los objetivos políticos mediante la amenaza o el uso efectivo de la fuerza. La Estrategia Militar establece las condiciones fundamentales para desarrollar la guerra o para evitarla, según fuere la voluntad política. Organiza el territorio, establece las metas, para el teatro de guerra y de operaciones, organiza las fuerzas, asigna los medios provee los recursos e impone condiciones para el empleo de la fuerza” (p.4-1). En la presente investigación “Lecciones aprendidas del conflicto Peruano-Colombiano de 1932 y 19322”, se puede determinar que hubieron dos fuerzas enfrentadas en un teatro de operaciones, el teatro nororiental, desarrollando cada una de ellas su propia estrategia militar con la finalidad de cumplir con los objetivos nacionales establecido en esa época. Así mismo la estrategia militar establece la meta por cumplir como misiones, objetivos y esfuerzos, en donde las fuerza opuestas emplearan una serie de recursos materiales a través de una cadena de suministros continua y oportuna, para poder sostener las operaciones de configuración y operación decisiva con la finalidad de permitir el cumplimiento de la misión.

El conflicto se define cuando dos partes de pensamiento diferentes no pueden llegar a un mutuo acuerdo intercambiando una serie de actitudes basada en pensamiento e ideas y en muchas oportunidades empleando la fuerza con la finalidad de poder cumplir con una meta establecida. En la doctrina (ME1-13,2015). “Indica que los conflictos serán permanentes durante la existencia de los estados, siendo estos de índole externo e interno; así como en un ámbito del espectro electromagnético y de pensamiento, obteniendo diferentes definiciones para la seguridad y defensa nacional”. (p,3-2). Cabe mencionar que el conflicto siempre será intrínsecamente inherente al estado. Nación que no internalice este concepto estará condenada a dejar de existir en el tiempo, teniendo en cuenta que todo País siempre necesitara de una potencia y poder nacional para su desarrollo. Se debe tener en cuenta que las operaciones se dan en un escenario, que se denomina Teatro de Guerra.

El Teatro de guerra es aérea conformada por el espacio terrestre, aéreo, marítimo. En algún caso este teatro de guerra puede incluir a los países aliados y el territorio de enemigo. En la doctrina peruana define al teatro de guerra así (ME1-13,2015). “Conjunto de áreas... que estén o puede estar, afectados por la guerra...El teatro de guerra, es el escenario de la guerra, en el cual se llevan a cabo las acciones del Dominio Militar. La responsabilidad de la dirección, coordinación y control de las acciones de la guerra en el Dominio Militar, corresponde al Comandante de las FFAA y en los otros Dominio a los Presidentes de las Comisiones Planeamiento”. (p.4-2). Entonces lo enfrentamientos siempre se tendrán que dar en un área de operaciones en donde se tomaran decisiones para poder cumplir con su misión, empleando el poder nacional a favor del ámbito militar, y esta se convierta en el poder de combate. El conflicto de 1933, se dio en un área de operaciones extensa en donde se utilizaron los tres espacios mencionados, siendo responsable cada instituto de las FFAA, mejor dicho, se dieron en un teatro de operaciones conformado por la cuenca del Amazona, pero estas operaciones tuvieron que ser planeadas; empleado oficiales de estado mayor para el planeamiento.

El (ME1-134) manifiesta “planeamiento es el arte y ciencia de entender las situaciones, visualizar un futuro deseado y establecer maneras eficaces de provocar que ese futuro ocurra” (p.2-9). Entonces el planeamiento vendría hacer la prospectiva que puede tener una fuerza militar, para ser frente a diferentes acontecimientos que se puedan dar en un futuro en donde las fuerzas armadas deben en todo momento estar en la capacidad de planear y adelantarse a los hechos.

Que se entiende por Historia Militar , es la ciencia que estudia el pasado de las guerras que se dieron en las diferentes partes de mundo y sirve de guía para poder determinar principios y fundamentos, definida por (Dellepiane,1965) “El estudio del Arte de la Guerra solo puede hacerse a base de la experiencia que se adquiere analizando los hechos de las armas del pasado”(p.4) se puede decir que de un análisis profundo de las diferentes contiendas que se han dado durante el desarrollo de la humanidad , se llega a entender cuáles fueron los factores que llevaron al éxito por parte del vencedor y los que llevaron al fracaso por parte del vencido. Así mismo existe una rama de suma importancia para nosotros los miembros de las FFAA que es la Historia Militar Nacional porque esta se va centrar en nuestra propia realidad. Conociendo nuestra tropa, nuestro terreno, frente a nuestros adversarios, probables, con lo que alguna vez hemos combatido o tenemos que combatir (Dellepiane, 1965).

CAPITULO III

METODOLOGÍA DE LA INVESTIGACIÓN

3.1 Enfoque de investigación

Existen clasificación de los diferentes enfoques, según Vargas (2011) manifiesta que “Actualmente son dos Metodologías clásicas exigentes: 1) La Metodología cuantitativa y, 2) La Metodología cualitativa” (p.21). Lo cual nos impulsa a tomar una decisión según las características que presenta esta investigación de acuerdo a la información que se obtenga.

De esta manera expresa Varga (2011) “La metodología cualitativa es aquella cuyos métodos, observables, técnicas, estrategias e instrumentos concreto se encuentran en lógica de *observar* necesariamente de manera *subjetiva* algún aspecto de la realidad”. (p.21). Entonces por la definición se procedió a elegir el método cualitativo, ya que la presente investigación se adecuada más a el método mencionado anteriormente, porque nos permitirá conocer la realidad de los acontecimientos sucedidos en el Conflicto Peruano-Colombiano en un contexto imparcial , ya que cada contendor tiene su propia versión de los hechos limitándonos a conocer la verdad ,es por eso el motivo de la decisión mediante la observación e interpretación se podrá llegar a la realidad sucedida.

También definen al método cualitativo de la siguiente manera Iscara (2014) “Que el cualitativo busca comprender la realidad social por medio del razonamiento inductivo, cuyo fin es la construcción teórica “(p.11). Entendiendo que los enfrentamientos armados entre dos países no solamente es un problema militar, sino todo lo contrario en un fenómeno que engloba una serie variables operacionales las cuales deben ser análisis para su entendimiento mejor de lo acontecido.

3.2 Tipo de investigación

Así mismo en el presente estudio se determinará qué tipo de estudio se debe elegir en este caso debemos dar respuesta a la pregunta de investigación utilizando como base los logros obtenidos en el terreno una vez que hayan sido analizados y sintetizados. Sin embargo, se clasifican en tres posibilidades a) Investigación Empírica b) Investigación Teórica c) Investigación Teórico-Empírica. Definiendo la Investigación Teórica, la cual no tiene ningún tipo de relación con realidad física, todo lo contrario, su construcción del conocimiento se basa en los diferentes libros teóricos analizados (Vargas, 2011). Determinando que el presente estudio creara conocimiento mediante el análisis de diferentes libros, informes, órdenes y planes de operaciones para poder determinar, analizar, identificar y comprender las lecciones aprendidas de un conflicto armado que sucedió en 1933, y muchos de los protagonistas, ya no se encuentran presentes por el simple motivo del ciclo biológico de la vida, por lo cual es más idóneo realizar una investigación teórica.

3.3 Método de investigación

El método según Vargas (2011). “En otras palabras, los métodos son modos de aproximación a la realidad que provienen de definiciones teóricas” (p.23). Para la presente investigación se debe tener en cuenta un método que nos servirá de guía, a través de la cual debemos seguir la técnica correcta para poder interpretar las diferentes teorías que existe en el amplio mundo del conocimiento y poder acercarnos mucho más a una verdad que por cierto periodo de tiempo estará vigente. Así mismo manifiestan Alatorre, Saltalamaccia (como se citó en Iscara, 2014) “El método científico es el procedimiento para comprender, explicar, describir o predecir un fenómeno; constituye el modo de proceder para lograr los objetivos de la investigación. Aunque, mientras el método aparece asociado a la teoría de la investigación, la técnica aparece unida a la práctica de la investigación”. (p.17)

Se determina que la presente investigación deberá seguir como rumbo un método, cualquiera que fueran los métodos planteados por los diferentes metodólogos.

Según los diferentes autores metodológicos existen diferentes métodos de investigación ligados al enfoque hermenéutico- Interpretativo como son:

- a. Método Herméutico.
- b. Método Etnográfico.
- c. Método Fenomenológico.
- d. Método Etnometodológico
- e. Método de Interaccionismo simbólico.
- f. Método de la Teoría Fundamentada.
- g. Método de la Investigación Teórica.
- h. Método de la Investigación – Acción.

Sin embargo, para el presente estudio elegiremos solo uno y este será el Método Herméutico, porque es el que reúne las condiciones y características para este tipo de estudio.

Ya que según (Vargas, 2011) “En efecto, el método refiere originalmente a la comprensión de los textos antiguos a través de su interpretación (p.31). En efecto, en la presente investigación se interpretarán textos después del conflicto, por eso se decidirá por elegir este método en mención.

Así mismo el siguiente autor manifiesta lo siguiente:

Esta alternativa de investigación cualitativa, aparece como una opción que no se agota exclusivamente en su dimensión filosófica, sino que trasciende a una propuesta metodológica en la cual la comprensión de la realidad social se asume bajo la metáfora de un texto, el cual es susceptible de ser interpretado mediante el empleo de caminos metodológicos con particularidades muy propias que la hacen distinta a otras alternativas de investigación (Sandoval, 2012, p.67)

Entonces se puede reafirmar que el presente método a elegir es el, más apropiado para la construcción de conocimiento, ya que tendremos como base todos los textos que podamos encontrar como fuente de información.

3.4 Escenario de estudio

Manifiestan (Rodríguez, Valldeorila, 2009) “Cada modalidad de investigación sigue su propio perfil, puesto que debe adaptarse al escenario (siempre cambiante) donde se quiera llevar a cabo. Dicho de otro modo, no hay un único modelo de investigación válido, puesto que las investigaciones cualitativas son flexibles para adaptarse al escenario de investigación.” (p.49). Si bien es cierto la presente investigación tiene su escenario en el área de operaciones el Nor-Oriente frontera Perú - Colombia, en donde las vías de comunicación para poder acceder son escasas, siendo la vía aérea y fluvial lo únicos medios de transporte para poder llegar a lugar en mención. Pero esto no limita la investigación, ya que necesariamente no se debe estar en el lugar todo lo contrario existen diferentes formas para poder obtener información como son los textos, documentos, informes, mapas, cartas y croquis. Así mismo, el suscrito fue cambiado de colocación con Memorandum 0023/2010- RMO permaneciendo 3 años en el BSVA N° 83 (Región GUEPPI) conociendo el lugar donde acontecieron los hechos.

Así mismo otro autor manifiesta lo siguiente:

Debe identificarse claramente el escenario o lugar en el que el estudio se va a realizar, así como el acceso al mismo, las características de los potenciales participantes y los posibles recursos disponibles. La selección de un caso determinado se puede realizar en distintos lugares o localizaciones. En consecuencia, deberá considerarse cada una de las alternativas posibles. No se trata de una elección simple, se trata de que el investigador decida qué escenario enfocar. Lo mejor suele ser visitar cada lugar y comprobar en cual se tiene una mayor receptividad para que el estudio se lleve a cabo, o comentar con otros investigadores que

hayan estado en esos lugares cuál es su impresión. (Monje 2011, p.40).

Entonces debemos tener en consideración la apertura de teatro de operaciones Nor Oriental, que principalmente fue el Departamento de Loreto por la parte Peruana y por la parte Colombiana su teatro de operaciones fue la zona sur de su territorio que está constituido por los Departamentos del Amazonas y Putumayo, lugares que fueron visitados por el suscrito, cuando hubieron operaciones binacionales (Perú-Colombiano) en año 2011- 2012.

3.5 Objeto de estudio

Manifiesta (Vargas,2007) “Por objeto de estudio conceptual debe entenderse el recorte del campo del conocimiento y del campo específico mismo que es necesario hacer para poder centrar la construcción del conocimiento y poder así orientar permanentemente el trabajo de búsqueda teórica” (p.78). El objeto de estudio será teórico, en donde solo no vamos a centrar en los diferentes documentos que se encuentren en las diferentes fuentes de información como son las bibliotecas y la diversa información que existe en línea que manifiesten lo sucedido en año 1933, tanto en lo social, político, económico y militar por parte de ambos países. Así mismo analizaremos que sucedió cuáles fueron las causas que originaron el conflicto y que lecciones aprendidas se obtuvieron.

También debemos enmarcarnos que se va analizar (Iscara, 2014) “El objeto de estudio es “que” se investigara; es la demarcación del tema o problema a estudiar. Este aspecto incluye la delimitación del tema de estudio y de las unidades de observación” (p.33). Entonces el objeto a estudiar, nos va permitir encuadrarnos mediante un análisis profundo de lo sucedido, porque sucedió el conflicto, que intereses de por medio existían y las consecuencias después del conflicto.

3.6 Observables de estudio

Según (Vargas, 2011) “Los Observables (conducta, costumbres, expresión de sentimientos, lenguaje, símbolos, métodos cotidianos, textos, etc.). En otras

palabras, el objeto permite reconocer los observables y la pregunta le pone límites a la observación (p.81). Entonces en el presente estudio, nos va permitir delimitar lo que vamos a observar para poder llegar al conocimiento, durante todo el proceso de investigación y estos observables son los siguientes: Planeamiento, condiciones meteorológicas, entrenamiento militar, armamento, enemigo, dispositivo, lo cual va permitir contribuir con el análisis del conflicto en mención.

(Merlino, 2009) entiende a ciertos observables, aquellos más inmediatamente manipulables y medibles, en relación a los cuales adecua sus técnicas de recolección, registro y medición (p.26). Estos observables van a permitir focalizarnos y poner énfasis a lo que vamos a mirar, pudiendo de esta manera seguir un rumbo que nos permita alcanzar nuestra meta.

3.7 Fuentes de información

Según (Vargas, 2011)

Las fuentes de información, mismas que pueden ser personas, medios, objetos, escritos, edificios, etc; exige la clarificación previa de los criterios con que serán seleccionadas tales fuentes. Estos criterios deben responder a aquello que se vea conveniente hacer para lograr información pertinente y útil (Vargas, 2011, p.82).

Entendemos por este concepto, que será el fundamento que nos va brindar información pertinente y eficaz, pero teniendo en cuenta un juicio de valor antes establecido que nos va permitir posteriormente determinar que si nuestra información será valedera.

Así mismo (Merlino, 2009) “El diseño histórico (...): procura reconstruir la historia en base a los hechos que un grupo social protagonizó en el pasado. Esta reconstrucción se realiza en base a la recopilación de múltiples fuentes: testimonios, debates grupales y fuentes documentales” (p.70). Como anteriormente hemos manifestado, este estudio serio teórico en donde tendremos como principio de información lo que pudiéramos encontrar

en los diferentes textos escritos por protagonistas de ambos países que estuvieron presente en las operaciones militares que ocurrieron en el teatro de operaciones nororiental.

3.8 Técnicas e instrumentos de acopio de información

3.8.1 Técnicas

Según Hurtado (como se citó en Iscara, 2014) manifiesta que “las técnicas de acopio de información son los instrumentos que el investigador utiliza para acceder a los datos” (...) (p.134). Entonces se entiende, que debemos seguir con un procedimiento ordenado, sistemático y flexible, para poder reunir la mayor cantidad de información y de esta manea tener más elementos de juicio que nos podrá permitir concluir de una manera correcta, apropiada y acertada. Así mismo teniendo en cuenta que el tipo de investigación por elegir que será la investigación teórica. La técnica que es más acorde a este tipo es la indagación o análisis documental. Manifiestan Patton, Bravo (como se citó en Iscara 2014) indica “que pueden distinguirse tres tipos de instrumentos de recogida de datos cualitativos: las practicas discursivas (la entrevista con una persona o con un grupo), la observación directa y los documentos escritos (...) (p.134). Entonces de estos tres tipos se debe decidir por elegir uno de ellos, el que se alinea más a la investigación teórica, según (Izcara, 2014) “los documentos escritos pueden ser: diarios personales, cartas, documentos oficiales, informes, biografías escritas, testimonios, narraciones personales y también datos de archivos históricos”. (p.135). Entonces la técnica a elegir y las que es más acorde a la investigación decidida es la de análisis documenta, ya que no va permitir recolectar información a través de todos ellos que se puedan encontrar y que tengan relación con lo que vamos a observar, nos va permitir dar un conclusión acertada y veraz.

3.8.2 Instrumentos

Manifiesta (Vargas, 2011) “Desarrollar los instrumentos específicos para ser aplicados. Cada técnica tiene el suyo propio. Esta tarea no es siempre sencilla y no siempre es univoca. (...) cada investigador tiene que desarrollar sus instrumentos atendiendo a lo que está queriendo levantar como informaciones relevantes.” (p.63)

Después de haber determinado en los pasos anteriores la metodología y la técnica se debe tener en cuenta que tipo de instrumento debemos elegir para poder recolectar información y tener un adecuado control sobre la información guiándonos en todo momento con los criterios establecidos anteriormente.

Indica (Vargas, 2011) “Para la indagación documental: relación de documentos buscados y ruta de sitios virtuales o reales donde pueden ser encontrados” (p.64)

Entonces para la presente investigación tendremos en cuenta la relación de documentos, en donde vamos encontrar la información que requerimos ¿Pero toda la información vamos utilizar? No, necesariamente debemos descartar esta información basándonos en los criterios establecidos y lo que se desea observar. Para cual emplearemos fichas de investigación.

3.9 Acceso al campo y acopio de información.

3.9.1 Acceso al campo

Según (Hernández, 2018) “Lograr el acceso al ambiente es una condición para seguir con las investigaciones e implica obtener permiso de parte quienes controlan el ingreso” (p.402). Esto quiere decir que la investigación, será netamente teórica tendremos que solicitar autorización a los responsables de la documentación archivada existente, para poder acceder a los documentos del conflicto Peruano- Colombiano que en su oportunidad tuvieron una clasificación de la información como

la de secreto. Así mismo tendremos que estar en coordinación con los diferentes bibliotecarios de las diferentes escuelas de formación y perfeccionamiento, que son administradas por el COEDE.

Manifiesta (Monje, 2011) “Se entiende como un proceso porque el investigador va accediendo progresivamente a la información fundamental para su estudio” (p.44).

Como el presente estudio será una investigación teórica debemos tener en cuenta para acceder a los diferentes lugares como bibliotecas, hemerotecas y fuentes de información de una manera progresiva y ordenada para poder cumplir con el objetivo planteado.

3.9.2 Acopio de información

Indica (Monje, 2011) “El investigador ha de ser meticuloso, cuidando cualquier detalle sobre todo en lo que refiere a la recogida de información y su archivo y organización” (p.44). El acopio de información debe ser un proceso ordenado y continuo, se debe tener en cuenta que el presente trabajo su base serán los documentos que se van encontrar durante todo el proceso de investigación, creando carpetas ya sea estas virtuales o físicas para poder acceder de una manera rápida y flexible cuando se quiere comparar con otra información que se encuentra durante todo el proceso.

3.10 Método de análisis de información.

Según (Hernández, 2018) “En la actualidad se cuenta con diferentes programas (además de los procesadores de texto) que te sirven de auxiliares en el análisis cualitativo. De ninguna de manera sustituyen tu análisis creativo y profundo como investigador. Simplemente facilitan tu tarea” (p.499). Entonces se tendrá en cuenta que nuestro análisis y apreciación en la investigación, tendrá un valor incalculable, pero tomando como fuente de apoyo a los diferentes procesadores que existen.

Indica (Hernández, 2018) “Los diferentes programas que más se emplean son: Atlas. Ti, Ethnograph, NVivo, Decisión Explorer (...) (p.500). Entonces

de todo estos y el que mejor se pueda emplear tomaremos la decisión, por elegir un programa, pero con esto no será suficiente, sino que también el suscrito debe capacitarse para el empleo del programa elegido. El programa elegido es Atlas.ti, pero como lo define (Hernández, 2018) “Es un excelente programa desarrollado en la Universidad Técnica de Berlín por Thomas Muhur para segmentar datos en unidades de significado (...) (p.499). En la comparación con los diferentes programas desde mi punto de vista este es que presenta los mejores beneficios, para realizar el análisis de los datos cualitativos asistido por computadora.

CAPITULO IV

Análisis y síntesis.

4.1 Recolección de Datos.

La recolección de datos según Hernández (2018) “Resulta fundamental, solamente que su propósito no es medir variables para llevar a cabo inferencias y análisis estadístico” (p.426). Sin embargo, han permitido poder encontrar la información necesaria en los diferentes libros, periódicos y revistas referente al tema que se encontraron en las diversas bibliotecas físicas y virtuales a las que se accedió.

Se empleó la muestra teórica o conceptual, que según Hernández (2018) define “cuando el investigador necesita entender un concepto o teoría, puede muestrear casos que le sirva para este fin. Es decir, se eligen las unidades porque poseen uno o varios atributos que contribuyen a formular la teoría.” (p.433). Por lo que fue la muestra más idónea para la presente investigación. Teniendo en cuenta los siguientes documentos:

Tabla N° 01.

N°	Nombre del Libro o Tesis	Autor	Edición
01	Historia Militar del Conflicto con Colombia 1932. (Libro)	Tte. Crl. José Zarate Lezcano.	1965
02	Conflicto Fronterizo Perú-Colombia 1932-1933. (Libro)	Cap. EP(R) Humberto Araujo Arana.	1965
03	El conflicto de Leticia (1932-1933) y los ejércitos de Perú y Colombia. (Libro)	Carlos Camacho Arango	2019
04	Yo, Soldado, del Ejercito y de la Constitución. (Libro)	Jorge Ernesto Llosa Montagne.	2019.

05	Las Fuerzas de la Marina en el Nor-Oriente y la Guerra Fluvial	Tte. Primero A.P Fernando Romero	1935
06	Contexto internacional y situación política interna como condicionantes en el resultado de los conflictos peruano colombianos de 1911 y 1932 – 33 (Tesis)	Carlos Enrique Vergara Ciapciak.	2019
07	Conflicto Perú-Colombia 1932-1933 Infantería en la Selva: La “Compañía Barriga en esta Campaña”	Mayor E.P (r) Juan C. Loayza Villagaray	1968
08	Los Bucaneros del Amazonas	Antonio Luis Armeta	1933
09	Conflicto Peruano-Colombiano ¡Puca Urco! 7 de Mayo de 1933	Teniente Crl Augusto Jaramillo Ruiz	1972
10	Apuntes Histórico Militares del Perú 1909-1941	Comisión Permanente de Historia del Ejercito del Perú	2006
11	Historia del Arma de Infantería del Ejército del Perú.	Escuela de Infantería.	2015
12	Historia de la República del Perú 1822-1933	Jorge Basadre	2009

Para este tipo de muestra se emplearon como instrumentos, las fichas, siendo estas las que permitieron organizar datos.

Fichas N° 01

Libro. La fuerza de la Marina en el Nor-Oriente y la guerra fluvial.

Autor. Tte. Primero A.P Fernando Romero

Edición. Primera.

Publicación. Lima- Perú.

Editorial. Ministerio de Marina

Año. 1935

Paginas. 296

Volumen. 1/1.

Fichas N° 02

Libro. Historia Militar del Conflicto con Colombia 1932.

Autor. Tte. Crl. José Zarate Lezcano.

Edición. Primera.

Publicación. Lima- Perú.

Editorial. Ministerio de Guerra.

Año. 1965

Paginas. 396

Volumen. 1/1.

Fichas N° 03

Libro. Conflicto Fronterizo Perú-Colombia 1932-1933.

Autor. Cap. Ep (R) Humberto Araujo Arana.

Edición. Primera.

Publicación. Lima- Peru.

Editorial. Ministerio de Guerra.

Año. 1965

Paginas. 187

Volumen. 1/3

Fichas N° 04.

Libro. Conflicto Perú-Colombia 1932-1933 Infantería en la Selva: La “Compañía Barriga en esta Campaña

Autor. My E.P (R) Juan Loayza Villagaray.

Edición. Primera.

Publicación. Lima- Perú.

Editorial. Ricmax.

Año. 1968

Paginas. 59

Volumen. 1/1.

Fichas N° 05

Libro. Conflicto Peruano-Colombiano ¡Puca Urco!

Autor. Tte. Crl. (R) Augusto D. Jaramillo Ruiz.

Edición. Primera.

Publicación. Lima- Perú.

Editorial. Grafica Industrial

Año. 1973

Paginas. 171

Volumen. 1

Fichas N° 06

Libro. Historia de la República del Perú 1822-1933

Autor. Jorge Basadre.

Edición. Octava.

Publicación. Lima- Perú.

Editorial. Universidad Ricardo Palma.

Año. 1998

Paginas. 3677

Volumen. 13

Fichas N° 07

Libro. Apuntes Histórico Militares del Perú 1909-1941.
Autor. Comisión Permanente de Historia del Ejército del Perú.
Edición. Primera.
Publicación. Lima –Perú.
Editorial. Centro de Producción Editorial e imprenta de la UNMSM.
Año. 2006
Páginas. 150
Volumen. Primero.

Fichas N° 08

Libro. Historia del Arma de Infantería del Ejército del Perú.
Autor. Ejército del Perú- Escuela de Infantería.
Edición. Primera.
Publicación. Lima-Perú.
Editorial. Talleres Gráficos de la Universidad Alas Peruanas
Año. 2015
Páginas. 297
Volumen. 1

Fichas N° 09

Tesis. Contexto internacional y situación política interna como condicionantes en el resultado de los conflictos peruano colombianos de 1911 y 1932 – 33.
Autor. Gral. Div. Carlos Enrique Vergara CiapCiak.
Año. 2019
Páginas. 371

Fichas N° 10

Libro. Yo, Soldado, del Ejército y de la Constitución
Autor. Jorge Ernesto Llosa Montagne
Edición. Primera.
Publicación. Lima – Perú.
Editorial. Aleph
Año. 2019
Páginas. 547
Volumen. 1

Fichas N° 11

Libro. Los Bucaneros del Amazonas
Autor. Antonio Luis Armenta
Edición. Primera.
Publicación. 1933
Editorial. Cromos.
Año. Bogotá - Colombia
Páginas. 47
Volumen. 1

Fichas N°12

Libro. Conflicto Fronterizo Perú-Colombia 1932-1933.
Autor. Carlos Camacho Arango.
Edición. Segunda
Publicación. Lima- Perú.
Editorial. UNMSM.
Año. 2019
Páginas. 479
Volumen. 1

4.2 Revisión y organización de los datos.

Según Hernández (2019) “Dado el amplio volumen de datos, estos deben encontrarse muy bien organizados en una base (...) la base de datos sistema el cual se organizan los datos cualitativos recolectados, utilizando uno o más criterios pertinentes” (p. 469).

Se revisaron los datos, con el propósito de obtener información de ambos participantes, según la información que se necesita de acuerdo con el planteamiento del problema.

Después de la lectura de diferentes libros, artículos y reportes periodísticos de la época se procedió a identificar las partes que son de intereses con la relación al fenómeno en estudio, siendo escaneadas y archivadas en una carpeta, que tiene por nombre “Datos Conflicto Peruano-Colombiano 1932-1933”.

Así mismo, los datos se organizaron según los criterios cronológicos por fecha de publicación, autores peruanos y colombianos, tanto, de línea militar y línea civil de acuerdo al siguiente detalle:

Tabla N° 02

N°	Documento	Profesión del autor	Edición
AUTORES PERUANOS			
01	Las Fuerzas de la Marina en el Nor-Oriente y la Guerra Fluvial	Militar	1935
02	Historia Militar del Conflicto con Colombia 1932.	Militar	1965
03	Conflicto Fronterizo Perú-Colombia 1932-1933.	Militar	1965

04	Conflicto Perú-Colombia 1932-1933 Infantería en la Selva: La “Compañía Barriga en esta Campaña”	Militar	1968
05	Conflicto Peruano-Colombiano ¡Puca Urco! 7 de Mayo de 1933	Militar	1972
06	Historia de la República del Perú 1822-1933	Historiador	2005
07	Apuntes Histórico Militares del Perú 1909-1941.	Militar	2006
08	Historia del Arma de Infantería del Ejército del Perú.	Militar	2015
09	Contexto internacional y situación política interna como condicionantes en el resultado de los conflictos peruano colombianos de 1911 y 1932 – 33	Militar	2019
10	Yo, Soldado, del Ejército y de la Constitución	Bachiller en Ciencias Administrativas	2019
AUTORES COLOMBIANOS			
11	Los Bucaneros del Amazonas	No se precisó.	1933
12	El conflicto de Leticia (1932-1933) y los ejércitos de Perú y Colombia.	Historiador.	2019

4.3 Definición de las unidades de análisis.

Tabla N° 03

N°	Documento	Resumen.	Unidad de Análisis	Edición
01	Las Fuerzas de la Marina en el Nor-Oriente y la Guerra Fluvial	<p>El presente libro fue escrito por el Teniente Primero A.P Fernando Romero, en el año de 1935. Está organizado en dos grandes partes: libro primero- libro segundo. En la primera parte trata todo lo referentes a las políticas de estado que se venían dando por aquella época. Así mismo, narra las diferentes operaciones fluviales que se dieron en teatro de operaciones Nor-Oriental. (Campaña de 1903 contra el Ecuador, Campaña contra Colombia en 1911, Campaña contra Colombia en 1932-1933) haciendo una comparación con otros tipos de operaciones fluviales a nivel mundial. En el libro segundo realiza un análisis del enemigo cual fue su dispositivo y composición, cual es el tiempo de despliegue de sus reservas y que unidades fluviales estratégicas pudieran emplear en el teatro de operaciones en mención durante una guerra.</p> <p>En el libro segundo realiza un análisis de nuestras fuerzas identificando, el tiempo que demoran nuestras unidades para iniciar el despliegue táctico, las técnicas que deberían emplear nuestras tropas y cuáles serían las bases y punto de distribución de clase V para las</p>	Libro Segundo. Primera Parte. Capítulo N° 03 Fuerzas del Enemigo y Capítulo N° 04. Nuestras Fuerzas.	1935

		<p>operaciones aeromóviles y aerotransportadas. En este libro se pudo analizar que las políticas de estado en aquella época no eran las más adecuadas, en lo que respecta a la integración de la Amazonia, por lo tanto, esta parte de Perú muchas veces era ajena a lo que sucedía en la Capital. En lo militar, las Fuerzas Armadas Peruanas eran superiores a las de Colombia, sin embargo, por la transición de gobierno y por estar involucrados en actividades políticas no se pudieron cumplir con los objetivos establecidos. En infraestructura, Colombia contaba con buenas carreteras con dirección a la zona Sur-Oriental y se encontraban construyendo puertos y aeródromos, con el propósito de sostener las operaciones militares. En lo que respecta a la misión, las tropas peruanas que ocupaban terreno clave tenían como tarea esencial la de mantener el terreno y rechazar el ataque enemigo. En lo que respecta al enemigo. Este tenía la tarea esencial de conquistar la región Tarapacá, la región Puerto Arturo y la región Gueppi en una primera fase. Y poder tener dominio sobre el río Putumayo eje principal de abastecimiento. En una segunda fase se tenía previsto ocupar la región Leticia y conquistar la región Iquitos. En lo que respecta a terreno y condiciones meteorológicas estas eran adversas para la conducción de las operaciones militares, es preciso indicar que la espesura de la selva, las constantes lluvias, la humedad, la falta de salubridad afectaban constantemente en casi</p>		
--	--	--	--	--

		<p>todas las funciones de combate. En lo que respecta a consideraciones civiles, los pobladores apoyaban a las operaciones militares realizando tareas de cargadores y guías. En lo que es movimiento y maniobra nuestras fuerzas se encontraban posicionadas en los lugares estratégicos como Tarapacá, Puerto Arturo y Gueppi, con fuerzas de valor de una compañía para cada sector mencionado. En fuegos, se contaba con los fuegos de la aviación, de las embarcaciones fluviales y de armas de apoyo de combate terrestre, sin embargo, no pudieron estar sincronizados al momento de ser empleadas, por lo tanto, no apoyaron a las unidades de maniobra. En lo que acontece a sostenimiento este se dio de manera limitada, la falta de una red apropiada de caminos impidió que el abastecimiento pueda llegar en óptimas condiciones al soldado consumidor, así mismo, la evacuación de heridos fue una tarea muy difícil que realizar, sin embargo, es preciso mencionar que el empleo de las trochas de los caucheros fue fundamental para poder sostener las operaciones, aunque este haya sido limitado.</p>		
--	--	--	--	--

02	Historia Militar del Conflicto con Colombia 1932.	<p>El presente libro fue escrito por el Tte Crl. E.P. José Zarate Lescano. El cual está dividido en dos partes. La primera parte cuenta con dos capítulos:</p> <p>Capítulo I: El Perú ante el Conflicto por la revisión del tratado Salomón – Lozano. En el presente capitulo habla todo lo referente a que antecedentes diplomáticos se vinieron dando, lo pormenores del Tratado Salomón-Lozano, la captura de Leticia por parte de los pobladores de Caballococha.</p> <p>Capitulo II: Factores: Geográficos, político, económico y militar de los beligerantes. Donde se menciona todo lo referente al ambiente operacional para ambas fuerzas.</p> <p>La segunda está conformada por dos capítulos.</p> <p>Capítulo I: El dispositivo, composición y fuerza de ambos países beligerantes.</p> <p>Capítulo II: Menciona todo lo referente a las acciones de armas (las operaciones en Tarapacá, Gueppi y en el Medio Putumayo) que se dieron durante la duración del mencionado conflicto.</p> <p>En la tercera Parte está conformada por los capítulos siguientes:</p>	<p>Segunda Parte: Capitulo N° 01. Dispositivo de Paz en el TO; Operaciones Iniciales.</p> <p>Capitulo N°02 .Acciones de Armas.</p>	1965
----	---	---	--	------

		<p>Capítulo I. Se refiere a las operaciones en torno al cese de las hostilidades. Cuál es la situación de ambas fuerzas después de las acciones de armas que se dieron en el teatro de operaciones.</p> <p>Capitulo II. Menciona todo lo referentes de propaganda e informaciones durante los 07 meses de conflicto.</p> <p>Capitulo III. Esta referido a todo lo referente a las consideraciones generales y anexos donde se pudo apreciar y analizar una serie de croquis de los lugares donde se dieron las operaciones con el propósito que se pueda entender a fondo.</p> <p>En lo que respecta a política este autor menciona que los problemas con Colombia se venían desarrollando desde la época que se iniciaron como republica ambos países. Siendo la causa más importante de este conflicto la toma de la región Leticia por un grupo de ciudadanos. Es preciso mencionar porque Colombia deseaba tanto esa parte en disputa. Teniendo en cuenta que este país cuenta con dos océanos (Pacífico y el Atlántico) era algo más de honor, que estratégico ya que este país había perdido la provincia de Panamá. Donde Estados Unidos tuvo injerencia sobre la independencia de esta localidad</p>		
--	--	---	--	--

		<p>En lo militar las fuerzas peruanas contaban con una organización bien estructurada, sin embargo, en muchas ocasiones el nivel estratégico, que en aquella época estaba conformado por militares en retiro, tenía injerencia en nivel táctico. Así mismo, durante la duración de este conflicto se dieron tres acontecimientos de armas importantes, el combate de Tarapacá, el combate de Gueppi y la Sorpresa de Puca – Urco. En los dos primeros combates en mención las fuerzas colombianas tuvieron éxitos y en el combate de Puca – Urco no lograron completar su plan, el cual era la unión de las fuerzas fluviales que se encontraban en el Alto Putumayo y en el Bajo Putumayo.</p>		
03	Conflicto Fronterizo Perú-Colombia 1932-1933.	<p>Es un libro que fue escrito por el Cap. EP (R) Humberto Araujo Arana. Está dividido en tres tomos, sin embargo, solo dos tomos se pudieron encontrar en la biblioteca del COEDE. En el primer tomo habla de manera cronológica los acontecimientos que se dieron en este conflicto. Comenzando con el problema de las Fronteras del Perú, las actas de Washington de 04 marzo de 1925, del comportamiento de los habitantes loreanos en contra de tratado en mención, las protestas de los pobladores de la provincia de Ramón Castilla y de los cablegramas de la Cancillería peruana a las representaciones diplomáticas y sobre los antecedentes</p>	<p>TOMO N° 01 pág. del 72 al 86</p> <p>TOMO N° 03 pág. del 105 al 156.</p>	1965

		<p>históricos del conflicto de Leticia del 19 febrero de 1933.</p> <p>En el tomo N° 03 menciona lo referente a la síntesis biográfica de los Oficiales del Comando y de los Estados mayores de la V División y del Teatro de Operaciones donde se condujeron las operaciones militares.</p> <p>También menciona los hechos históricos sobre la toma de Leticia, las publicaciones de la prensa mundial sobre la toma del lugar en mención, la expedición colombiana en el Amazona por parte de las fuerzas colombianas al mando de Vásquez Cobo, el bombardeo de las Escuadras Peruanas 1 y 2 a la embarcación del nombre Pichincha, el cruento incidente de Puerto Meléndez.</p>		
04	Conflicto Perú-Colombia 1932-1933 Infantería en la Selva: La “Compañía Barriga en esta Campaña”	<p>El presente libro fue escrito por el Mayor E.P (R) Juan C. Loayza Villagaray en el año de 1969. Donde narra toda la odisea que tuvo que pasar al mando de su compañía para poder cumplir con las ordenes establecidas por el escalón superior. En este libro narra las grandes distancias que tuvieron que recorrer las tropas de infantería, para poder llegar al área de operaciones. Así mismo, en el presente libro se puede identificar una serie de órdenes y contraórdenes durante las operaciones, las cuales fueron perjudiciales para los subordinados transmitiendo, de esta manera</p>	<p>Capitulo N°01 Preliminares de la Campaña.</p> <p>Capitulo N° 02. Acciones de Armas.</p>	1968

	<p>incertidumbre. Así mismo, se menciona cómo fue su accionar en el sector del alto Putumayo (Gueppi).</p> <p>En lo político producida la toma de Leticia el 1 de septiembre de 1932, las autoridades peruanas y colombianas deseaban arreglar este asunto por la vía diplomática.</p> <p>El comando ve por conveniente reforzar la región de Puerto Arturo, sin embargo, para llegar a ese lugar debían emplear la ruta Cabalcocha- Leticia- Tabatinga- Boca del Putumayo- Tarapacá- Puerto Arturo, pero las autoridades brasileras no permitían que nuestras tropas en un primer momento continúen con su navegación, posteriormente autorizó su desplazamiento con el compromiso que las autoridades políticas realicen las coordinaciones correspondientes para el libre tránsito en aguas brasileras.</p> <p>En la parte militar. Después de los acontecimientos de Leticia asume el Comando, el Teniente Coronel Ejercito del Perú Isauro Calderón manifestando que el Ejercito, la Marina y la Aviación están en total acuerdo con la reincorporación de Leticia al seno patrio. Posteriormente se empezaron a enviar refuerzos hacia el área de operaciones.</p> <p>En infraestructura. Para reforzar el sector de Puerto de Arturo se empleó la trocha Santa – Puerto Arturo.</p>		
--	---	--	--

		<p>Podemos apreciar que para poder llegar al río Putumayo se emplearon trochas, es cierto que estas, por su falta de preparación y mantenimiento restringen el movimiento, pero si estuvieran en óptimas condiciones estas serían beneficiosas en su empleo.</p> <p>La misión de las tropas peruanas en la región de Puerto Arturo era la de bloquear el avance de las embarcaciones fluviales colombianas procedentes del Cauca. Se puede apreciar que el Comandante y su Estado Mayor habían visto por conveniente asegurar ese lugar, ya que era un punto crítico importante.</p> <p>La misión de las fuerzas que se encontraban en la guarnición de Gueppi era la siguiente: Bloquear el avance del enemigo e impedir que las fuerzas colombianas tengan dominio de la trocha Pantoja-Gueppi.</p> <p>El enemigo. Al conocer las autoridades colombianas los acontecimientos de Leticia. Deciden por enviar tropas a la región de Puerto Asís y Cauca empleando las vías de aproximación de Pasto y Florencia con el propósito de conquistar la región Gueppi y Puerto Arturo. Las tropas colombianas hacen uso de indígenas peruanos para que estos sean empleados como mano de obra calificada.</p>		
--	--	--	--	--

		<p>Las tropas disponibles. A mediados del mes de septiembre toma el Comando de la V División de Ejército, el coronel Víctor Ramos, quien decide conformar un Destacamento en base a las tropas que se encontraban en la región de Ramón Castilla. La organización de estas fuerzas era la siguiente: 03 compañías de infantería y 01 sección de ametralladoras pesadas, 01 sección de cañones Krupp M 1908, 01 sección de zapadores, un grupo de sanidad y la fuerza fluvial conformada por el BAP “América” y “Napo”.</p> <p>Terreno y Condiciones Meteorológicas.</p> <p>El Comandante del “Destacamento Putumayo” había ordenado a fines de octubre de 1932 que se ataque a las fuerzas colombianas en la región Caucaya, sin embargo, la vaciante del río Putumayo impidió que las embarcaciones fluviales continúen con su trayectoria. Teniendo que desembarcar en el sector de “Todos Los Santos” y realizar una defensa perimétrica. Se puede apreciar que el Comando no tomo una decisión acertada por falta de conocimiento del sector. Causando de esta manera cansancio, degaste y malestar en las tropas.</p> <p>Durante el desplazamiento de Puerto Arturo a Santa Elena, las tropas tuvieron que cruzar el río Algodón, el cual era invadable en la gran mayoría se su recorrido, sin embargo, por contar las unidades maniobra con,</p>		
--	--	---	--	--

		<p>personal oriundo de la selva, estas cruzaron el rio en mención nadando, por la parte más angosta (50 metros de ancho). Posteriormente al llegar al varadero Santa Elena estas se embarcaron para continuar con su marcha en dirección a la región Leticia.</p> <p>En la trocha Cabo Pantoja – Gueppi la observación en el interior de la trocha es limita, solo se puede apreciar unos 15 metros, por la espesura de la selva. En lo que respecta a campos de tiro estos por la agreste de la selva son limitados. También el empleo de armas de apoyo de combate es limitado por lo propio del terreno.</p> <p>En lo que respecta a movimiento y maniobra se empezó la organización del sector defensivo en terreno clave. En Puerto Arturo se empezaron a realizar trabajo de contra movilidad.</p> <p>Operaciones en Gueppi. En la región Gueppi la única vía de acceso era la trocha que venía desde la región Cabo Pantoja. Esta trocha tenía una longitud de 114 kilómetros, la que discurría de Sur a Norte pasando por 233 quebradas, siendo las más importante la Quebrada Angusilla. Por lo agreste del terreno en el trayecto de esta trocha había una serie de tambos para brindar cierto apoyo logístico a las tropas que se desplazaran por ese lugar.</p>		
--	--	---	--	--

		<p>El ataque en el Sector denominado “Guerra Valles”. Se inició cuando tropas colombianas, después de haber conquistado la región Gueppi pretendían tener dominio de la trocha Gueppi - Pantoja, sin embargo, las tropas peruanas que se habían replegado de este sector, se reorganizaron para lanzar un contraataque, con el propósito de recuperar el sector perdido. Luego el día 14 de abril de 1933, el vigía Cabo Elías Soplin Vargas descubre que se estaba desplazando una patrulla colombiana, en dirección a su sector de responsabilidad, por lo que da la alerta oportuna y hace fuego, sobre el enemigo. Simultáneamente las tropas colombianas abren fuego sobre el clase en mención y este es abatido por fuego de fusilería muriendo en el acto. Por consiguiente, las tropas peruanas repelieron el ataque desde el movimiento del enemigo e impidieron que este pueda seguir en dirección a Cabo Pantoja.</p> <p>En lo que respecta a protección, el 15 de enero de 1933, las unidades de Destacamento Putumayo iniciaron el desplazamiento con dirección a la región Puerto Arturo. De igual manera y brindando protección a la columna de marcha, se desplazó, la sección de cañones de artillería antiaérea, al mando de un sargento 1ero.</p> <p>En lo que respecta a comando y control según este libro podemos apreciar que la compañía al mando del</p>		
--	--	---	--	--

		capitán Carlos Barriga tuvo la orden de replegarse de Puerto Arturo hasta el varadero Santa Elena, para luego continuar hacia Leticia. Durante el desplazamiento recibe la orden que cambie de rumbo y se dirija hacia la región Gueppi, por lo que se puede determinar que no existía un plan para que pueda guiar las actividades que se debían realizar los subordinados.		
05	Conflicto Peruano-Colombiano ¡Puca Urco! 7 de Mayo de 1933	<p>El presente libro escrito por el Tte. Crl. Augusto Jaramillo Ruiz, en el año de 1972. Menciona todo lo referente al Combate de Puca Urco, el 07 de mayo de 1933. Este combate se libró en el sector centro del río Putumayo. En donde un grupo de valerosos soldados que con su ingenio e iniciativa pudieron hacer frente y retener la progresión de las embarcaciones fluviales colombianas, lo que causó en el enemigo incertidumbre y temor para poder conquistar el sector de Puerto Arturo parte fundamental para poder continuar con la segunda fase de la operación planteada. Así mismo, se puede determinar que fue la primera vez que tropas terrestres se enfrentan a tropas fluviales.</p> <p>En lo político, el 24 de marzo de 1922, se firmó el Tratado de Límites Salomón – Lozano, en donde el Perú entregaba a Colombia la gran extensión territorial de nada menos que 113,000 kilómetros cuadrados.</p>	Páginas del 30 al 69	1972

		<p>Cuando se firmó el Tratado Salomón – Lozano, Colombia se comprometía en entregar territorio en el Alto Putumayo en el sector de Sucumbios, sin embargo, este se encontraba en posesión del Ecuador, el cual manifestaba y sustentaba con el Tratado de Límites que había firmado con Colombia en 1916 que ese lugar le pertenecía.</p> <p>El 22 de agosto de 1930, se da un levantamiento militar en contra del gobierno dictatorial del presidente Augusto B. Leguía.</p> <p>En lo militar por los años de 1932, las tropas que estaban en línea de frontera tenían la misión de estar en cobertura. El efectivo de estas tropas era del valor de una compañía de infantería por sector.</p> <p>Las fuerzas peruanas se encontraban bien organizadas y bien entrenadas, pero por falta de sostenimiento principalmente de armamento y munición, no pudieron realizar una defensa de área adecuada.</p> <p>En lo económico, la crisis económica debido a la inestabilidad política afectaba seriamente al dominio militar, ya que por la falta de dinero no se podía adquirir armamento nuevo, en el extranjero.</p>		
--	--	---	--	--

		<p>En lo social, varios años después de firmado el Tratado Salomón- Lozano, la población se enteró de la desmembración de suelo patrio – la entrega de Leticia – por lo que se dieron una serie de manifestaciones y protestas en contra de este tratado. Podemos decir que la población no quería que se pierda más territorio. Cabe resaltar que la herida de la guerra con Chile aun no cicatrizaba.</p> <p>En la misión. La misión de las Fuerzas Peruanas era la siguiente: Mantener el sector del “Trapecio Amazónico” teniendo dominio sobre terreno clave, con el propósito de desorganizar y rechazar el ataque de las fuerzas colombianas. Si las circunstancias son favorables pasar de inmediatamente a la ofensiva.</p> <p>El enemigo. La misión del enemigo era la siguiente: En una primera fase tener el dominio del rio Putumayo, si las condiciones son favorables en una segunda fase conquistar objetivos intermedios trocha Gueppi – Pantoja; la trocha Puerto Arturo- Santa Elena. Y si se lograba alcanzar con estos objetivos lanzarse hacia la conquista de la región Iquitos.</p> <p>Las tropas colombianas estaban organizadas en dos grandes agrupamientos, los que debían actuar en el Alto Putumayo y Bajo Putumayo. Estos dos agrupamientos lanzaron su acción ofensiva sobre las guarniciones de</p>		
--	--	---	--	--

		<p>Gueppi y Tarapacá, siendo conquistadas estas, sin embargo, para poder tener el dominio absoluto del río Putumayo debían conquistar Puerto Arturo, por lo que visaban unir las fuerzas del Alto Putumayo con las fuerzas del Bajo Putumayo y lanzar un nuevo ataque.</p> <p>Tropas disponibles. El efectivo de Puerto Arturo era el siguiente: 02 batallones de infantería, 03 cañones Krupp de 75 mm, 3 cañones de marina de 37.8 ametralladoras automáticas y 01 bote- motor.</p> <p>En lo que respecta a movimiento y maniobra. Después de la caída de Gueppi y Tarapacá, el Comandante de la V División de Ejército vio por conveniente reforzar la guarnición de Puerto Arturo, por lo que envió refuerzos y organizó el sector defensivo enviando avanzadas de combate en el flanco Nor Oeste y en flanco Sur Este para evitar posibles desbordamientos por parte del enemigo.</p> <p>La ocupación de Puca- Urco se dio el día 27 de abril de 1933. El Comandante Granadino al apreciar la situación tomó la decisión de conformar un grupo especial para que se desplazara a la región Puca- Urco, con la finalidad de proteger el flanco Este. La tarea esencial que tenía este grupo era la de neutralizar al convoy enemigo que navegaba con dirección al Cauca. Podemos apreciar que en esta ocasión el Comandante</p>		
--	--	---	--	--

		<p>de las Operaciones Militares tomo una acertada decisión, ya que tenía la información de inteligencia que ya se había iniciado el desplazamiento del convoy fluvial.</p> <p>En lo que se refiere a fuegos. Es propicio mencionar que en esta operación los fuegos fueron empleados de manera eficiente, sin embargo, es importante decir que estas armas de apoyo de combate en las operaciones de selva son fundamentales, pero su transporte es sumamente difícil debido a la falta de vías de aproximación y a la gran cantidad de peso que contienen las piezas</p> <p>En lo que respecta a Inteligencia manifiesta este autor, que se contaba con una inteligencia técnica eficiente. Por lo que se supo cuál iba ser el accionar del enemigo.</p> <p>Sostenimiento. La ruta de abastecimiento era la trocha Santa Elena – Puerto Arturo o Santa Elena Puca- Urco.</p>		
06	Historia de la República del Perú 1822-1933	El presente libro fue escrito por el Historiador Peruano Jorge Basadre. Narra cronológicamente los acontecimientos sucedidos en la Campaña Nor-Oriental. En donde menciona la revisión de los Tratados Internacionales, la opinión del APRA sobre el tratado Salomo – Lozano y cuáles eran las relaciones entre Perú y Colombia a comienzos de 1932. Así mismo, narra cómo fue la captura de Leticia y que actitud tomaron las	Capitulo X: El Conflicto con Colombia y la Campaña del Nor-Oriente de 1932-1933.	2005

		<p>Fuerzas Armada en la región Loreto. Otro aspecto resaltante es la expedición de Vásquez Cobo, la medición de Brasil y de las Penurias de la Campaña.</p> <p>En lo político. La comisión colombiana presidida por el coronel Luis Acevedo llegó a Iquitos, para recibir, los territorios, que debía entregar el Perú de acuerdo lo que estipulaba el Tratado Salomón-Lozano.</p> <p>Colombia debía entregar una zona en el sector comprendido entre el río Putumayo y el río San Miguel, sin embargo, estos se encontraban ocupados por el Ecuador. Y en el momento que el Perú quiso tomar posición de ellos, no pudo, ya que las autoridades ecuatorianas sustentaban que en el año de 1912 se había firmado un Tratado de Límites con Colombia. Indicando que esta zona era del Ecuador.</p> <p>Cuando el coronel del Ejército del Perú, jefe de la comisión demarcadora de límites con Colombia, se desplazó a la zona mencionada encontró una realidad distinta, había presencia del Ecuador en aquel lugar. El oficial peruano informó a la Cancillería en Lima, para que tome las acciones correspondientes, sin embargo, nunca hubo reclamos. El 29 de enero de 1942, el Perú reconoce, la zona en mención, que es propiedad del Ecuador.</p>		
--	--	--	--	--

		<p>En lo militar. El 01 de septiembre de 1932, un grupo de peruanos liderados por el alférez Juan Francisco La Rosa y el ingeniero Oscar Ordoñez de la Haza tomaron la región de Leticia. Causa fundamental de este conflicto.</p> <p>Las tropas que se encontraban desplegadas en la línea de frontera (Ecuador- Colombia- Brasil) eran del valor de un regimiento de infantería y una batería de artillería de montaña. Con un efectivo de 326 individuos de tropa, lo cuales se encontraban distribuidos en diez guarniciones de aproximadamente de 4 a 20 hombres y una reserva de 180 hombres en Iquitos. Podemos darnos cuenta que el efectivo de tropas no era el adecuado, para tan gran extensión de terreno que se debía proteger.</p> <p>Los líderes de las fuerzas terrestres, de la flotilla de guerra, de la fuerza aérea, de la guardia civil y el de cuerpo de seguridad de la región Loreto respaldaban la toma de Leticia.</p> <p>En lo social el 01 de mayo de 1932, los pobladores residentes en Leticia solicitaron al Premier que el Poder Ejecutivo obtenga del Congreso Constituyente la verificación del Tratado con Colombia, sin embargo, a este pedido no le prestaron la debida atención. Se puede apreciar el descuido que tenía el Gobierno Central con los pobladores de esta parte del Perú.</p>		
--	--	---	--	--

		<p>En un primer momento la población peruana en general respaldaba las decisiones- empleo de la fuerza- de las autoridades peruanas, sin embargo, con el transcurrir de los días fueron cambiando de opinión, no estando de acuerdo con la guerra.</p> <p>En lo que respecta a tiempo. La duración del conflicto fue aproximadamente de 09 meses. Periodo más que suficiente para que las Fuerzas Armadas Colombianas reorganicen a sus fuerzas y puedan adquirir material bélico.</p> <p>Movimiento y Maniobra.</p> <p>En el sector de Puerto Meléndez se encuentra una patrulla peruana con fuerzas colombianas de igual magnitud. Y de manera fortuita se produce un enfrentamiento. En donde muere el Soldado del Ejército Colombiano, Cándido Leguizamo al cual su país magnifica su acción convirtiéndolo en héroe nacional. El enemigo buscaba intencionalmente hacer conocer en la Liga de las Naciones que el Perú era un país agresor, con el propósito que los organismos internacionales ejecuten bloqueos económicos contra nuestra Nación.</p> <p>En la región de Leticia, el coronel del Ejército del Perú Víctor Ramos ordeno la construcción obstáculos artificiales y envió tropas a reforzar este sector, sin</p>		
--	--	---	--	--

		<p>embargo, en algunas publicaciones posguerra el oficial manifiesta que lo agreste de la selva no fue impedimento, si no la falta de material como: personal, armamento, equipo y abastecimiento. No le permitieron cumplir con su tarea esencial de defender su sector de responsabilidad.</p> <p>En lo que respecta a comando y control. En las operaciones militares se emplearon medios acústicos – manguare – para poder transmitir mensajes empleando el Código Morse. Ya que en muchas oportunidades los equipos de comunicación alámbricos no se pudieron emplear.</p>		
07	Apuntes Histórico Militares del Perú 1909-1941.	<p>El presente libro es un aporte de la Comisión Permanente de Historia del Ejército donde narra los hechos vividos por el Teniente de Infantería Luis Guillermo García Ruiz, en los tres acontecimientos de armas desde La Pedrera hasta La Campaña de 1941. El presente libro presenta una serie de anotaciones históricas que es de interés para el personal militar. En lo político manifiesta este libro, que los problemas con Colombia venían desde la independencia de ambos países. Teniendo en consideración el principio del “utis possidetis juri” que decía que las recientes repúblicas independientes debían tener como límites fronterizos, los que estaban vigentes durante la época del dominio español.</p>	Capítulo N° 03. La guerra con Colombia 1932-1933.	2006

		<p>El 30 de julio de 1930, las autoridades peruanas por intermedio del Prefecto de Loreto Temístocles Molina Derteano, él se hizo la entrega personalmente de la región Leticia, al coronel Ejercito de Colombia Luis Acebedo. Todas estas actividades no fueron de conocimiento de la población en general, hasta que un diario de origen brasilero dio a conocer que la región Leticia le pertenecía a Colombia.</p> <p>Social. Los pobladores peruanos con residencia en la región Leticia no fueron evacuados, ni trasladados a otro lugar. Posteriormente las autoridades colombianas al tomar posición de dicho lugar cometieron una serie de abusos contra la población peruana residente allí. Se puede apreciar que a nuestras autoridades por aquella época los problemas que existía en la zona fronteriza con Colombia no eran de gran importancia.</p> <p>Los pobladores de la provincia de Ramón Castilla al observar que las autoridades peruanas no garantizaban sus derechos. Vieron por conveniente ellos mismos tomar las armas y hacer respetar sus derechos.</p> <p>Militar. Las autoridades peruanas vieron por conveniente iniciar con el llamamiento en toda la república principalmente de las clases 31 y 32.</p>		
--	--	---	--	--

		<p>Enemigo. La organización del Ejército Colombiano, era la siguiente: un Alto Mando Administrativo, un Gabinete Militar, una Inspectoría General del Ejército, un Estado Mayor General del Ejército, la Dirección de la Administración Militar, Comandos y Estados Mayores Divisionarios y Tropas Agrupadas en cinco Grandes Unidades de Combate. Se puede apreciar que se encontraban muy bien organizados, sin embargo, no exista un solo comando.</p> <p>Consideraciones Civiles. Durante el Combate de Yabuyanós cuando las tropas empezaron a desplazarse hacia su punto de aplicación, se encontraron con indios de la región lo cuales fueron retenidos con el propósito de mantener la sorpresa, por lo tanto, en operaciones en selva si durante el trayecto las tropas por fortuna se encuentran con población aledaña es probable que la operación no tenga éxitos.</p> <p>Movimiento y maniobra. El primer enfrentamiento que hubo entre tropas peruanas y tropas colombianas fue en Puerto Meléndez cuando el Sub Teniente Carlos Aybe envió tropas al interior de la selva, con el propósito de cazar, sin embargo, se toparon con tropas colombianas originándose el primer enfrentamiento de todo el conflicto. Producto de este enfrentamiento murió el soldado Cándido Leguizamo al cual le dieron</p>		
--	--	--	--	--

		<p>el honor de ser Héroe Nacional. Podemos analizar que de este enfrentamiento las autoridades colombianas sacaron provecho al sobrevalorar un hecho fortuito en el nivel táctico.</p> <p>Operaciones en Tarapacá. La guarnición peruana al mando del Teniente Gonzalo Díaz, al determinar que las fuerzas colombianas que atacaban el sector defensivo eran superiores en potencia vio por conveniente replegarse por la ruta río Cotuhe – Leticia.</p> <p>Operaciones en el Cotuhe. El subteniente Cavero recibió la orden de recuperar el sector de Tarapacá. Para la cual se le había ordenado que emplee procedimientos atípicos, sin embargo, esto era casi imposible ya que las tropas colombianas posicionadas en este lugar eran superiores en número.</p> <p>Combate de Gueppi. Este combate se libró el 26 de marzo de 1933, en la región del mismo nombre. Las tropas posicionadas en las alturas que por el sur dominaban el río Putumayo estaban organizadas en tres puntos de apoyos. Por otra parte, las fuerzas colombianas estaban conformadas por elementos fluviales, elementos aéreos y elementos terrestres los que convergieron en el poder de combate pudiendo de esta manera conquistar la región Gueppi. Durante este combate podemos apreciar que las tropas colombianas</p>		
--	--	---	--	--

		<p>eran superiores, a nuestras fuerzas en este sector. Nuestro sector defensivo se encontraba sobreextendido y nuestras fuerzas eran del valor de una compañía de infantería. Merece la pena mencionar que a pesar que el enemigo era superior a nuestras fuerzas, estas dieron combate, siendo reconocido esto por el enemigo invasor.</p> <p>Combate de Yabuyanos. Después de la caída de la guarnición de Tarapacá y la guarnición de Gueppi, se empezó a reforzar el sector de Puerto Arturo en el medio Putumayo. En cuanto a las fuerzas colombianas estas tenían previsto unir sus fuerzas que se ubicaban en el Alto Putumayo y Bajo Putumayo para poder reunirse en la región de Puerto Arturo conquistar este lugar y tener el dominio absoluto de todo el río Putumayo. Paralelamente el Comandante de Puerto Arturo vio por conveniente enviar avanzadas de combate, tanto al Nor Oeste y Sur Este teniendo como propósito proteger sus flancos y evitar que el enemigo pueda realizar un doble desbordamiento.</p> <p>Fuegos. Para empezar esta función de combate fue empleada de una manera eficiente, pero poco contundente. Es decir, las piezas de artillería y su dotación básica eran difíciles de transportar por la falta de vías de comunicación y su gran peso, por lo que solo se podía desplazar lo mínimo necesario y empleando</p>		
--	--	--	--	--

		gran cantidad de personal, sin embargo, una vez emplazadas en lugares estratégicos su empleo era de manera eficiente. Logrando de esta manera degradar considerablemente al enemigo.		
08	Historia del Arma de Infantería del Ejército del Perú.	<p>En el presente libro está conformado por VI Capítulos. En el capítulo II La Infantería indica los Conflictos con Colombia. Narra los hechos que sucedieron en la Pedrera en 1911, como obtuvimos la victoria. Posteriormente menciona los hechos ocurridos en los 1932-1933. Donde narra cual fue el dispositivo de la V División de Ejército. Cuáles fueron los acontecimientos más importantes desde la toma de Leticia hasta el Combate de Puca- Urco, desde punto de vista netamente infantería. Para posteriormente terminar con el acontecimiento más importante la muerte del Presidente de la Republica Sánchez Cerro.</p> <p>Así mismo, se narra las variables de la misión y funciones de combate que se pudieron encontrar:</p> <p>Misión: Desde un inicio se evitó el agravar cualquier situación, por lo cual se tenía que adoptar una posición defensiva, sin embargo, durante las escaramuzas también se ordenó recuperar Tarapacá, de donde el cual se inició un repliegue por tener Colombia una superioridad en personal. Así mismo, como parte del combate de</p>	Capitulo N° 02 .La infantería en los conflictos con Colombia.	2015

		<p>Gueppi se estableció una defensa para evitar a toda costa que el enemigo ponga un pie en tierra sobre el margen derecho del río Putumayo.</p> <p>Enemigo: Colombia inicio una reorganización de sus Fuerzas Armadas, es así que analizo la situación y llevo a Tarapacá 457 efectivos del Ejército y 122 marinos, para amedrentar a 94 hombres del ejército peruano, así mismo durante el combate de Gueppi llevaron 1550 hombres, 11 aviones y 5 embarcaciones artilladas</p> <p>Terreno: El terreno se vio materializado por el río putumayo, en donde la tropa como realizo un precario sistema de trincheras.</p> <p>Tropas Disponibles: Se contaba con la V División, organizado en 4 destacamentos quienes defendieron su posición. Durante el desarrollo de las operaciones quedo demostrado el gran amor por su patria del soldado peruano, que ofreció su vida por cumplir su misión, incluso un grupo de 20 hombres logro realizar una operación de sorpresa considerada la primera con características de fuerzas especiales sobre una cantidad mucho mayor del enemigo.</p> <p>Tiempo y Condiciones Meteorológicas. Las características propias de la región selvática produjeron muchas víctimas a las tropas peruanas</p> <p>Movimiento y Maniobra.</p>		
--	--	---	--	--

		<p>Se adoptó una operación defensiva, así mismo se tuvo que iniciar un repliegue bajo contacto con el enemigo, debido a que era superior en cantidad de hombres, para posteriormente contraatacar Tarapacá.</p> <p>Fuegos. Se contó con ametralladoras, fuego de artillería, cañoneras colombianas, fuego de bombardero de la aviación peruana.</p> <p>Protección. Se realizaron algunos trabajos de contramovilidad por medio de trincheras</p> <p>Inteligencia. Parte de un reconocimiento fue lo que llevo a que 20 soldados sorprendieran a 120 hombres colombianos en la hora del rancho</p> <p>Sostenimiento. Después de firmado el tratado la infantería fue dotada de nuevo material de guerra para su empleo.</p> <p>Comando y Control. Durante el combate de Gueppi se vio afectado los equipos de radio, dejando solo algunos puestos donde se puso en manifiesto todo el valor del soldado peruano quien defendió su posición hasta el último segundo.</p>		
--	--	---	--	--

09	Contexto internacional y situación política interna como condicionantes en el resultado de los conflictos peruano colombiano de 1911 y 1932 – 33	La presente tesis escrita por el General de División Carlos Enrique Vergara Ciak Ciak. En la cual realiza un estudio profundo de la política exterior e interior de Perú. Manifestando que después de la Guerra con Chile, los diferentes gobiernos de turno priorizaban que las provincias de Tacna y Arica vuelvan al seno patrio, mientras que Chile busca la manera de mantener esas provincias, pero para evitar la presión de los organismos internacionales realizo una serie de estrategias de información con el propósito que el Perú tenga más problemas limítrofes con sus demás vecinos. Por lo que el gobierno de turno al visualizar un problema a futuro (guerra) se vio obligado a buscar de manera pacífica la delimitación de sus fronteras. Solo con Bolivia y Brasil se firmaron Tratados para trazar la frontera y se evitó de esta manera una guerra, sin embargo, con el Ecuador y Colombia no se pudo llegar a ningún acuerdo. Después de Plebiscito de 1929, el Perú pudo recuperar Tacna y perdió Arica para siempre, por lo que la población estuvo en desacuerdo. De allí vino la cuestión de Leticia, en donde a Colombia se le entregaba ese territorio en mención mediante la firma del Tratado Salomón y Lozano. Lo que causo una vez más el descontento en la población por la pérdida de territorio y el perjuicio a sus intereses. De las diferentes operaciones militares que se dieron, tanto, en la región Gueppi y la región Tarapacá, al no ser favorables para	Capitulo III. Interpretación del hecho histórico	2019
----	--	---	---	------

		el Perú no se pudo cambiar, ni renegociar el Tratado de Límites en mención.		
10	Yo, Soldado, del Ejército y de la Constitución	<p>El presente libro fue escrito por el Bachiller en Ciencias Administrativas, Jorge Ernesto Llosa Montagne. El libro es una recopilación de una serie de relatos del General Ernesto Montagne Markhloz, cuando se desempeñaba como Comandante del Ejército Nor-Oriente. Este libro cuenta con once capítulos. En el capítulo N° 02 menciona los hechos suscitados en el Putumayo narrando la emboscada de Puca-Urco, cuáles fueron las causas del conflicto y las operaciones en Tarapacá, Yabuayamos y Puerto Hilario sobre el río Cotuhue.</p> <p>Político.</p> <p>En marzo de 1933, el Comandante del Ejército del Perú, Gustavo Jiménez, se sublevó en la ciudad de Cajamarca, en contra del Gobierno de turno. Podemos apreciar que en aquella época la inestabilidad política era constante en nuestro país.</p>	Capitulo N° 02. El Perú gana la guerra de Leticia con Colombia 1932-1933.	2019

		<p>Tropas Disponibles. Las fuerzas disponibles en Puerto Arturo eran de 02 batallones de infantería, 03 cañones Krupp de 75 mm, 03 cañones de marina de 37.8 mm, ametralladoras automáticas y 1 bote- motor.</p> <p>Enemigo.</p> <p>El enemigo que pretendía surcar el río Putumayo con dirección a Gueppi. Estaba conformado por tres cañoneras y dos lanchas de transporte, las que llevaban consigo 300 soldados.</p> <p>Movimiento y Maniobra. Después de los acontecimientos sucedidos en el Alto Putumayo y Bajo Putumayo las fuerzas colombianas pretendían conquistar el sector de Puerto Arturo, con el propósito de tener el dominio de todo el río Putumayo.</p> <p>Protección.</p> <p>En el combate de Puca – Urco se emplearon minas acuáticas artesanales, con el propósito de desorganizar el convoy de embarcaciones fluviales.</p> <p>Inteligencia, Vigilancia y Reconocimiento.</p> <p>Durante este conflicto se empleó la inteligencia técnica, la que consistía en interceptar las comunicaciones que transmitían las fuerzas colombianas, siendo estas</p>		
--	--	--	--	--

		<p>interceptaciones de mucha utilidad para la ejecución del planeamiento de las fuerzas peruanas.</p> <p>El 06 de mayo de 1933, desde los puestos de vigilancia adelantados pudieron observar que se venía aproximando el convoy fluvial enemigo. A lo que dieron la alerta oportuna para que las tropas ocupen sus posiciones prevista e iniciar la emboscada.</p> <p>Comando y Control. Durante este conflicto se emplearon medios de comunicación acústicos, el manguare, que es un tronco de caucho con hueco que al golpearlo con un mazo emite un sonido. Mediante este medio se pudieron transmitir ordenes empleando el código morse. Ya que en algunas oportunidades los medios inalámbricos no fueron eficientes.</p>		
11	Los Bucaneros del Amazonas	<p>Este libro escrito por, Don Antonio Luis Armenta, manifiesta lo siguiente:</p> <p>Político:</p> <ul style="list-style-type: none"> - Que el Perú no es un país Amazónico alegando una serie de argumentos. Donde indica que la ocupación y posición que los peruanos ejercen, es el resultado de la obstinada usurpación de la política del Perú. - La real cedula de 27 de mayo de 1717 y del 20 de agosto de 1739, al erigir el virreinato del Nuevo 	<p>Capitulo N° 02. Guerra al Perú, Capitulo N° 08. Vías militares colombianas. Capitulo X. El Putumayo minado.</p>	1933

		<p>Granada le adjudicaron como parte de su territorio, la Hoya del Amazonas. Siendo sus límites por el Sur con los ríos Yavari, el Ucayali, el Huallaga y afluentes.</p> <ul style="list-style-type: none"> - Este autor manifiesta que la provincia de Maynas no pertenece al Perú. Y que al Ecuador se le pretende arrebatarse todas sus tierras. - Colombia había entregado al Perú un extenso territorio que comprendía la zona meridional en la parte alta del río Putumayo, más conocida como el Triángulo de Sucumbios. Que por incapacidad de la diplomacia nunca fue ocupada y reclamada. - Colombia es aliado de Chile, ya que, desde la creación de sus Fuerzas Armadas, el país del Sur (Chile) instruyó a los colombianos con la doctrina Prusiana. <p>Militar.</p> <ul style="list-style-type: none"> - Después del Combate de La Pedrera y de los diversos acuerdos por parte de la diplomacia. Manifiesta este autor que la vía diplomática no es factible. Y que prefiere irse a las armas con el propósito de recuperar las tierras invadidas. - Después indica que el Perú por haber estado involucrados más de medio siglo en guerras convencionales y guerras no convencionales, los 		
--	--	---	--	--

		<p>peruanos han adquirido experiencia y conocimiento en el arte de la guerra.</p> <ul style="list-style-type: none"> - El autor indica que se debe afianzar la alianza Ecuador y Colombia teniendo como único propósito hacer frente al enemigo invasor (Perú). - Con una buena ubicación y apoyado de minas o torpedos estáticos o flotantes sobre los pasajes obligados del río, estos pueden ser perjudiciales para embarcaciones fluviales de gran envergadura. Siendo esto muy remunerativos y de fácil manejo. <p>Social.</p> <ul style="list-style-type: none"> - Posteriormente dice que se le debe hacer conocer a la población colombiana en general, que no caigan en un marasmo mental idiota, con el propósito que sus pobladores estén preparados para cualquier invasión por parte del Perú. <p>Infraestructura.</p> <ul style="list-style-type: none"> - Los colombianos en la región del Cauca (sector medio del río Putumayo) orientaron sus esfuerzos para que sirva este lugar como base de apoyo. - Este autor indica que la mejor vía de aproximación que conduce desde la Capital hasta la zona de operaciones 		
--	--	--	--	--

		<p>es la siguiente: Bogotá- Villavicencio- San Martín- Calamar- Puerto Córdoba. En este último lugar servirá de base de operaciones para poder sostener las operaciones en la región Leticia.</p> <p>Posteriormente menciona que deben irse a las armas para recuperar territorios que ocupan los peruanos, alegando que el vecino del sur son una serie de ladrones y que el territorio que delimita su frontera es ilegal. Luego manifiesta que los países de la región Colombia, Ecuador, Chile y Bolivia deberían conformar una coalición en contra del Perú, con el propósito de evitar un menor derramamiento de sangre.</p>		
12	El conflicto de Leticia (1932-1933) y los ejércitos de Perú y Colombia.	<p>El presente libro fue escrito por, el Doctor en Historia por la Université Paris Pantheon _ Sorbone e historiador por la Universidad de Colombia de Medellín, Carlos Camacho Arango. Este narra los hechos que sucedieron desde 1922 hasta 1933, con el asesinato del Presidente Sánchez Cerro. El presente libro tiene dos partes bien marcadas, en donde los capítulos impares narran el progreso y avance de los ejércitos de la región. Y la segunda parte narra todos los acontecimientos de armas que sucedieron en este conflicto.</p> <p>En lo político, este autor menciona que la toma de Leticia fue por aspectos personales de dos grandes protagonistas, el Alférez La Rosa y el Ingeniero</p>	<p>Capítulo N° 02 Causa del Conflicto.</p> <p>Capítulo N°12. Militares y Políticos II:1930-1933</p>	2019

		<p>Ordoñez. El primero por una situación sentimental y segundo por un problema económico. Pero es preciso analizar que este autor no menciona los abusos que realizaron las autoridades colombianas a los pobladores peruanos que tenían sus tierras en ese sector. Porque como es de conocimiento general este tratado nunca se dio a conocer a la población en general.</p> <p>La invasión de Leticia puso al Perú a nivel internacional en una situación complicada ante la Liga de las Naciones. Por lo que se dio un bloqueo económico impidiendo al Perú que pueda comprar armamento, sin embargo, con el único país con el que podía negociar era al Japón, el cual no era parte de la Liga de las Naciones. Este autor no menciona las relaciones estrechas que tenía Colombia con los Estados Unidos de Norte América. Siendo este último un protagonista importante en las situaciones de Sudamérica.</p> <p>En lo militar manifiesta este autor que la defensa de Leticia, por parte de las autoridades peruanas era fundamental. Por lo que se envió refuerzo a los sectores claves para impedir el avance enemigo. Es preciso mencionar que el comando vio por conveniente reforzar estos sectores para poder alcanzar el objetivo político, la renegociación del Tratado Salomón- Lozano.</p>		
--	--	--	--	--

		<p>Económico. Al finalizar el año de 1932 solo se contaban en las arcas del Estado 5000 soles disponibles para la adquisición de material de guerra. Por lo que era imposible la compra de material de guerra para este conflicto.</p> <p>El enemigo en la región Gueppi tenía como tareas esenciales conquistar las alturas de la región Gueppi y dominar la trocha Pantoja- Gueppi.</p> <p>La maniobra por emplear las fuerzas colombianas era un desbordamiento por ambos flancos.</p> <p>En lo social. El sábado 18 de febrero de 1933. Después de que el presidente del Perú diera a conocer a la población lo sucedido en la región Nor-Oriental - operaciones militares en la región Tarapacá -. Algunos pobladores de la ciudad de Lima realizaron disturbios y saquearon la legación colombiana.</p> <p>Los grandes comerciantes y las familias más pudientes de la capital, no estaban de acuerdo con solucionar este problema empleando las armas, sin embargo, la población de Loreto pensaba distinto, ello quería recuperar Leticia.</p> <p>Terreno y Condiciones Meteorológicas.</p>		
--	--	--	--	--

		<p>El Comandante de las fuerzas militares colombianas había visto por conveniente atacar la guarnición de Gueppi. Empleando elementos fluviales, sin embargo, el bajo caudal del río Putumayo en ese instante no le permitía empleo de las cañoneras Santa Martha y Cartagena. Se puede apreciar la importancia que tiene el estudio del terreno conjugado con las condiciones meteorológicas.</p> <p>Movimiento y maniobra.</p> <p>Las Fuerzas Peruanas tenían como tarea esencial mantener el cerro Tarapacá, sin embargo, le dieron la orden que a fuerzas superiores que estas, se replieguen por el río Cotuhe empleando la lancha Estefita con dirección a la región Leticia.</p> <p>Las operaciones iniciaron cuando las fuerzas colombianas se ubicaron en su dispositivo de ataque. Las cañoneras se posicionaron en la parte posterior de la isla que se encontraba frente al cerro Tarapacá. Desde allí iniciaron con tiros indirectos sobre el sector defensivo peruano. Cuando el Teniente Díaz apreció la situación este decide replegarse, sin embargo, los demás oficiales toman este acto como cobardía y deciden regresar para ocupar sus posiciones defensivas, con el propósito de hacer frente al enemigo. Simultáneamente los fuegos de las embarcaciones fluviales y de la</p>		
--	--	--	--	--

		<p>aviación enemiga convergían en sector de Tarapacá. Las tropas peruanas después de repeler el ataque y ver que el enemigo era superior (6 a 1) deciden replegarse empleando la lancha Estefita por el rio Cotuhe hacia la región Leticia. Luego las tropas colombianas deciden desembarcar y tomar el cerro Tarapacá. Podemos apreciar que el comando y las órdenes dadas al Teniente Díaz no era las más adecuadas. Porque duda ante la presencia del enemigo. Así mismo, el Comandante de la V División de Ejercito no pudo enviar refuerzos para repeler el ataque enemigo. No contando con una comprensión situacional de lo que sucedía.</p> <p>Las operaciones en la guarnición de Gueppi comenzaron, el día 26 de marzo de 1933 aproximadamente a las 0500 am. El sector defensivo estaba organizado con dos posiciones defensivas en la zona de resistencia y el puesto de comando en la zona de retaguardia. Cada uno al mando de un oficial de grado de teniente. El centro de resistencia número dos abrió fuego sobre el Cartagena. Simultáneamente la aviación enemiga empezó a bombardear el sector defensivo peruano. En el centro de resistencia número uno se inició el fuego por parte de las tropas peruanas para evitar que las tropas colombianas ubicadas en el Santa Martha puedan desembarcar en la orilla derecha. Los tiros de preparación de las cañoneras enemigas ubicadas en rio Putumayo, frente a la altura de Gueppi</p>		
--	--	---	--	--

		<p>continuaron destruyendo el sector defensivo peruano. A ver el Comandante de la guarnición de Gueppi esto y que sus efectivos se encontraban degradados. Decide replegarse con dirección a Pantoja, para posteriormente reorganizarse y lanzar un contrataque.</p> <p>Fuegos. En lo que respecta a fuegos letales, en el cerro Tarapacá se encontraban dos cañones Krupp de 75 milímetros, los que no pudieron ser bien empleados debido a que el personal integrante de las piezas era en su gran mayoría reclutas.</p> <p>Sostenimiento. El abastecimiento era lento debido a que estos, eran transportados por los ríos y trochar.</p> <p>Las precipitaciones del mes de marzo, época de lluvias constantes, en aquel sector trajo consigo una serie de problemas en el personal de tropa que se encontraba en la región de Puerto Arturo, ya que no contaban con ponchos impermeables para mantenerse secos, lo que originaba enfermedades respiratorias en el personal. Así mismo, las lluvias conjugadas con terreno hacían que las trochas se vuelvan intransitables por el constante tránsito de las tropas. Lo que hacía que el sostenimiento sea mucho más lento y deficiente, por lo tanto, era casi imposible sostener las operaciones militares.</p> <p>Comando y control. Los equipos de comunicación, tanto, de la guarnición de Tarapacá, como la guarnición</p>		
--	--	---	--	--

		<p>de Leticia se encontraban inoperativos por lo cual no se pudo transmitir al Escalón Superior lo que estaba sucediendo. Podemos ver la importancia que tienen los medios de comunicación para el comando y control. Se puede observar en este enfrentamiento los líderes de esas fuerzas no fueron capaces de desarrollar una iniciativa disciplinada. Se buscó lo más simple, el repliegue de las fuerzas, no pudiendo causar ningún daño a las fuerzas invasores.</p> <p>Las autoridades colombianas este hecho lo magnificaron. Considerándolo como una revancha por lo sucedido en 1911.</p>		
--	--	--	--	--

4.4 Descripción de la Categoría.

Tabla N° 04

Código	Categorías	Memo	Comentario
C-P	Político	En el nivel político se establecen los objetivos nacionales, lo cuales están alineados a los intereses nacionales, y es dominio que define las políticas de Seguridad y Defensa Nacional importantes para el desarrollo de cualquier nación.	<ul style="list-style-type: none"> • El Tratado Salomón – Lozano firmado, el 24 de marzo de 1922, estipulaba la entrega por parte del Perú de la zona comprendida entre los ríos Putumayo y Caquetá hasta la línea Tabatinga-Apaporis y por parte de Colombia, el Triángulo de Sucumbíos al Norte, por otro lado, este último sector no fue ocupado por las autoridades peruanas. El Gobierno del Perú entregó 120.271 Km². sin previa autorización del Congreso de esa época. El tratado en mención fue negociado de manera clandestina, en donde no participaron los elementos técnicos y diplomáticos correspondientes, por ende, causó el malestar en la población en general. • En la política externa, los países de la Región Sudamericana, en su mayoría fueron influenciados por los EEUU, ya que este país buscaba crecer como potencia mundial y de alguna manera compensar a Colombia, por la cuestión de Panamá, en otras palabras, retribuir el territorio independizado a cambio del Trapecio Amazónico. • En la política interna del Perú, el surgimiento de nuevos partidos políticos como el APRA y los actos de corrupción del gobierno ocasionaron una inestabilidad política. • Colombia por el contrario contaba con una política estable, gracias a la continuidad democrática.
C-M	Militar	Los estados, en gran parte cuentan con Fuerzas Armadas, las cuales tiene como	<ul style="list-style-type: none"> • En el sector Nor-Oriental el Perú limita con tres países: Brasil, Ecuador y Colombia teniendo con este último, 1626 Km aproximadamente. de frontera.

		<p>misión principal cumplir con las políticas de Defensa y Seguridad nacional, con el propósito de garantizar su soberanía. Pudiendo ser multisectorial y sectorial. Cabe mencionar que la variable militar está relacionada con las capacidades con las que cuentan las fuerzas podrán hacer frente, a las nuevas amenazas que se presentan, tanto en contexto internacional, como nacional. Así mismo, se debe entender y conocer las capacidades con las que cuenta el enemigo para poder determinar contra quien nos enfrentamos.</p>	<ul style="list-style-type: none"> • El Ejército Colombiano en aquella época contaba con 16 Batallones de Infantería, 02 Grupos de Artillería, 03 Regimientos de Caballería, 01 Batallón de Ingenieros y 03 Batallones de Ferrocarrileros y Servicios Generales. • El servicio militar en Colombia fue obligatorio para todos los ciudadanos aptos de 21 a 45 años. • Así mismo contaban con una Marina de Guerra, inferior a la del Perú. • Colombia disponía de una Escuela de Aviación en Bogotá, que estaba subordinada directamente al Ministerio de Guerra. • Perú contaba con una organización militar compuesta por tres fuerzas: El Ejército del Perú con un efectivo de 8.955, la Marina de Guerra y la Aviación. • El plan de operaciones del Perú tenía como propósito la revisión del Tratado Salomón-Lozano. • El plan de operaciones de Colombia era la recuperación del Trapecio Amazónico de Leticia, el que fue recuperado por un grupo de civiles al mando de un oficial subalterno en retiro. • La doctrina del Ejército del Perú en aquel entonces, era netamente ofensiva teniendo como modelo la doctrina francesa. • La doctrina del Ejército de Colombia tenía como fundamentos doctrinarios, la doctrina chilena. • El área de operaciones del Teatro Nor-Oriental fue dividido en dos frentes: el Frente Putumayo y el Frente Amazonas.
C-E	Económico	<p>La economía es fundamental para poder entender la relación estrecha que existe con el dominio militar, ya</p>	<ul style="list-style-type: none"> • Colombia contaba con una economía regularmente sólida por su ubicación geográfica., su economía estaba basada en la exportación de café, petróleo y oro. • La economía del Perú estaba basada en las exportaciones de materias primas, principalmente el petróleo.

		que es casi imposible sostener operaciones militares sin recursos.	<ul style="list-style-type: none"> • La industria colombiana se encontraba centralizada en el centro de su país. • La economía de la Región Loreto giraba en torno al caucho (Oro Negro). Podemos determinar que la economía de ambos Países, se encontraban surgiendo, en base a las exportaciones de materias primas.
C-S	Social	Compuesta por individuos que habitan dentro de un territorio. Los cuales desean vivir en un ambiente armónico, por lo tanto, tienen derechos que deben ser respetados y deberes que cumplir con objetivo principal de desarrollarse conjuntamente.	<ul style="list-style-type: none"> • A nivel nacional hubo una serie de conflictos sociales. • El surgimiento político de APRA, con sus ideales izquierdistas. • La opinión pública en un principio apoyo al gobierno democrático del Presidente Sánchez Cerro, posteriormente, no estuvieron a favor de su régimen político. • En el Departamento de Trujillo hubo levantamientos de la población, en contra del Ejército Peruano. • La sociedad de Loreto al enterarse de Tratado Salomón-Lozano registró una serie de manifestaciones de protesta al documento en mención. • Colombia recién terminaba de salir de una guerra civil, por ideologías.
C-Info	Información	Conjunto de datos procesados que permiten crear una jerarquía del conocimiento, en beneficio de la toma de decisiones	<ul style="list-style-type: none"> • La lejanía de la Región Nor - Oriental y la falta de tecnología no permitieron, que las informaciones relevantes llegaran al tiempo a la ciudad capital, Lima. • El medio de comunicación por aquellos tiempos era la radio y la prensa escrita, siendo la principal, la última en mención y la más cercana a la población.
C-Infra	Infraestructura	La infraestructura tiene varias definiciones. La más común y de uso corriente es la que se refiere al conjunto de	<ul style="list-style-type: none"> • La infraestructura por el lado peruano era precaria, solo se contaba con algunas trochas para poder conectar el sector Putumayo, con la principal ciudad del Oriente, Iquitos. Contando con tan solo los ríos, como grandes vías de comunicación estratégicas.

		obras, estructuras y otros bienes de capital con los que cuenta una Economía	<ul style="list-style-type: none"> • En el lado colombiano la infraestructura era mucho mejor que la nuestra contando con una mejor red vial que les permitía sostener sus operaciones de manera eficiente.
C-M	Misión	Todo comandante militar mediante un análisis determina las tareas asignadas, posteriormente identificará la tarea esencial, que conjugada con el propósito del tipo de operación a realizar, guiarán con claridad la acción que debe ejecutar.	<ul style="list-style-type: none"> • Por parte del lado peruano, el plan de operaciones fue principalmente defensivo: Mantener el “Trapecio Amazónico” y rechazar cualquier ataque enemigo, desorganizando sus fuerzas, y posteriormente pasar a la ofensiva, si las condiciones son apropiadas. • Por parte del lado colombiano el plan de operaciones era alcanzar el dominio absoluto del Sector Putumayo, que le serviría de base de operaciones, para brindar sostenimiento oportuno a sus unidades de maniobra teniendo como objetivos intermedios, la conquista del Sector Napo al Sur Oeste; en el centro la conquista, del Sector Santa Elena y en el Sur Este la conquista de Sector Tarapacá y Chimbote. Para posteriormente converger en la conquista del AV. Iquitos.
C-E	Enemigo	El análisis del enemigo permitirá al comandante y al Estado Mayor determinar el efectivo, ubicación, actividad y capacidad de adversario militar al cual se va enfrentar.	<ul style="list-style-type: none"> • El enemigo había conformado dos Destacamentos, tanto, en el sector Putumayo como en el sector Amazonas. Así mismo, Colombia contaba con elementos terrestres, aéreos y fluviales. Teniendo la capacidad para realizar acciones profundas por tres direcciones de aproximación, las cuales convergían en la Región Iquitos.
		El análisis del terreno y las condiciones meteorológicas permiten identificar las observación y campo de	<ul style="list-style-type: none"> • El terreno del teatro de operaciones es selva baja. • Los ríos del área de operaciones, en su gran mayoría son navegables. • La zona por falta de salubridad dio origen a una serie de enfermedades tropicales que afectaron, tanto, a nuestras tropas como a las del enemigo.

C-T- CCMM	Terreno y condiciones Meteorológica s	<p>tiro, direcciones de aproximación, puntos críticos, terreno clave, obstáculos los cuales influirán en las operaciones militares.</p> <p>En CCMM se identificarán la temperatura, precipitaciones, vientos, nubosidad, neblina e iluminación las cuales estarán permanente en los diferentes tipos de operación militar a realizar.</p>	<ul style="list-style-type: none"> • El teatro de operaciones cuenta también con grandes cantidades de obstáculos naturales, limitados campos de tiro y observación. • Las precipitaciones son permanentes, por lo cual, el caudal de los ríos tiende a aumentar. Así mismo, conjugado con el terreno hace que este se vuelva fangoso durante su transitabilidad constante. • La humedad permanente afecta, al personal, al material y equipo, de ambas fuerzas. <p>Es importante mencionar que el terreno es una consideración fundamental, para la ejecución de operaciones militares.</p>
C-TD	Tropas Disponibles.	<p>Los comandantes tendrán en cuenta la cantidad de personal militar disponible, el nivel de entrenamiento y estado psicológico de las fuerzas con las que cuenta. Examinando los recursos de combate, apoyo de combate y apoyo administrativo.</p>	<ul style="list-style-type: none"> • En el sector Nor- Oriental fue sector de la V. División de Ejército, la cual tenía desplegadas compañías como fuerza de cobertura táctica. Principalmente en tres sectores el alto Putumayo (Región. Gueppi), el medio Putumayo (Región. Puerto Arturo) y sector Amazona (Región. Tarapacá).
		<p>Se debe tener en cuenta este factor para la</p>	<ul style="list-style-type: none"> • El tiempo en que ocurriendo las operaciones fue aproximadamente de siete meses, sin embargo, las operaciones militares nos fueron continuas.

C-TI	Tiempo	evaluación del planeamiento, preparación y ejecución de la misión.	
C-CCSS	Consideraciones Civiles	Se analiza este factor para determinar cuáles son las características de la población civil que se encuentra, en área de operaciones. Cuáles son las relaciones que pueden presentar con las fuerzas amigas o enemigas.	<ul style="list-style-type: none"> • En la región Iquitos los pobladores apoyaban el accionar de la población de Caballococha, manifestando su interés por recuperar el Trapecio Amazónico. • En la región Caballococha, los pobladores estuvieron dispuestos a brindar su apoyo a las operaciones militares. <p>Así mismo, la población de esa zona se dedicaba a la agricultura, como fuente principal de ingresos económicos.</p>
C-MM	Movimiento y Maniobra.	Es el empleo de fuerzas en el área de operaciones a través del movimiento, en combinación con fuegos, para lograr una posición de ventaja con respecto al enemigo para poder llevar a cabo la misión. Siendo el medio principal por la que el comandante concentra los efectos de la potencia de combate para lograr la sorpresa e ímpetu.	<ul style="list-style-type: none"> • En lo que respecta a esta función de combate, el Perú emitió su Orden de Operaciones N° 01, teniendo como misión, la integridad territorial y garantizar la vida e intereses nacionales. • El Componente terrestre tenía como tarea esencial, bloquear el paso del enemigo en el Amazonas Peruano y el Putumayo como operación decisiva, como operación de configuración se encontraba el Componente Aéreo, en cual actuaría en masa sobre las regiones del Cauca y cañoneras enemigas, región Pedrera y el Componente Fluvial en defensa móvil en ordenes de ser empleada.

C-Intg.	Inteligencia.	Es el conjunto de tareas y sistemas relacionados, que facilitan la comprensión de todo el ambiente operacional. Incluyendo las tareas asociadas con operaciones de inteligencia, vigilancia y reconocimiento.	<ul style="list-style-type: none"> • En lo que respecta a la comprensión del ambiente operacional, el comandante no obtuvo este entendimiento, por la falta de información. • En lo que respecta al comando y control este se vio limitado por no contar con un sistema de comunicaciones apropiado para el terreno, por lo tanto, en control de las unidades subordinadas se vio limitado.
C-Fgos.	Fuegos	Conjunto de tareas y sistemas relacionados, que permiten el uso colectivo y coordinado de los fuegos indirectos del Ejército, los fuegos conjuntos y la guerra de mando y control, incluyendo fuegos no letales, a través del proceso de selección de blancos.	<ul style="list-style-type: none"> • En lo que respecta a los fuegos letales, las fuerzas peruanas contaban con cañones de mediano alcance, el cañón Schneider Creusot de Montaña de 75 mm, modelo 1908 y cañones Krupp. • En fuegos no letales, las operaciones psicológicas fueron manejadas por la prensa local y nacional.
C-Sos.	Sostenimiento.	Conjunto de tareas y sistemas relacionados, que proporcionan apoyo y servicios para garantizar la libertad de acción, extender el alcance operacional y	<ul style="list-style-type: none"> • El sostenimiento no fue el adecuado para sostener las operaciones, la falta de personal, material y equipo hizo que el comandante del Teatro de Operaciones de la Amazonia buscara la mejor forma y procedimiento para cubrir las necesidades. La falta de vías de comunicación, desde la zona del interior a la zona de administrativa, no permitieron el acopio de recursos. • Al inicio de las operaciones la falta de Clase III y Clase V, no permitieron el sostenimiento de las operaciones.

		prolongar la autonomía de la fuerza. La autonomía de las fuerzas principalmente una función de su sostenimiento.	<ul style="list-style-type: none"> • En lo que respecta al mantenimiento, de tercer escalón no se dio, ya que existieron deficiencias en el armamento mayor, tanto de las piezas de artillería terrestre y de las cañoneras fluviales.
C-CC	Comando y control.	Conjunto de tareas y sistemas relacionados que apoyan a los comandantes en el ejercicio de autoridad y dirección.	<ul style="list-style-type: none"> • Por falta de medios de comunicación y la distancia de las unidades que se encontraban, como fuerza de cobertura, el control se vio limitado en todo momento de las operaciones. • Se emplearon medios telegráficos para la emisión de ordenes preparatorias y medios acústicos como, el manguare. Así las condiciones meteorológicas adversas por las constantes lluvias hicieron que las baterías (pilas) y sistemas de las radios se sulfaten con rapidez.
C-Prot.	Protección.	Conjunto de tareas y sistemas relacionados, que preservan la fuerza de forma tal que el comandante pueda aplicar la máxima potencia de combate.	<ul style="list-style-type: none"> • En lo que respecta a protección, se pudo determinar que por parte del Ejército Peruano contamos con un sistema de artillería antiaérea, que fueron empleadas de manera limitada a los constantes ataques aéreos del enemigo.

4.5 Soporte de categorías.

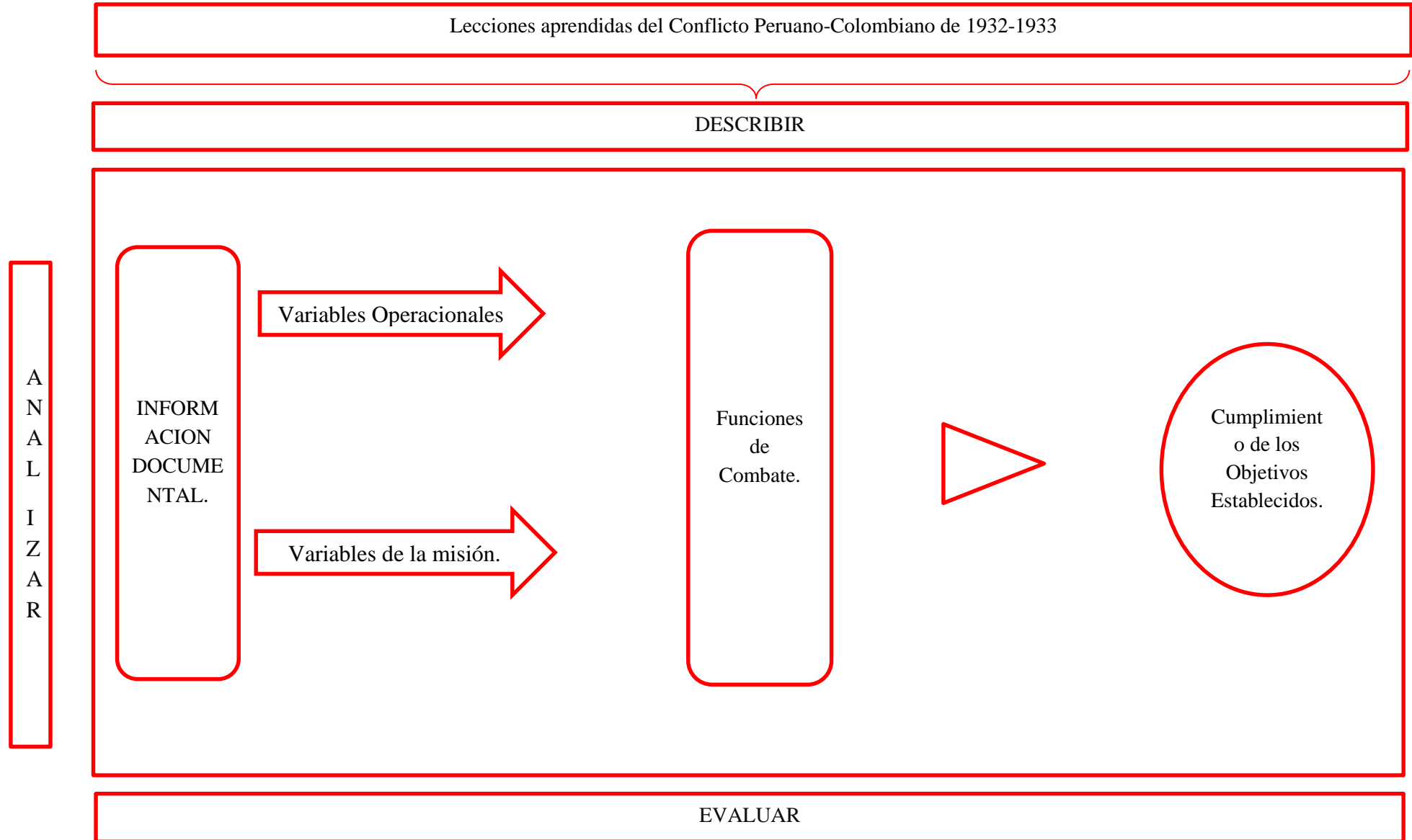
Tabla N°05

Lecciones Aprendidas de Conflicto Peruano- Colombiano 1932-1933	Variables Operacionales.	Político.	Nivel donde se establecen los Objetivos Estratégicos, para el cumplimiento de los Interese Nacionales establecidos.
		Militar.	Capacidad del empleo de las Fuerzas Armadas por ambos países. Para el cumplimiento de los Objetivos Estratégicos Militares.
		Económico.	Factor fundamental, para sostener el funcionamiento de un estado.
		Social.	Factor importante, que se refiere al comportamiento de la población durante las operaciones.
		Información.	Medios de comunicación empleados para la difusión de los hechos que se venían realizando.
		Infraestructura.	Nivel de desarrollo en la zona Amazónica de ambos países. En relación a servicios públicos esenciales, carreteras y hospitales, en beneficio de la población del sector en mención.
	Variables de la Misión.	Misión.	Cumplimiento de una tarea esencial, para cumplir con los objetivos establecido por el escalón superior.
		Enemigo.	Todo fuerza contraria que nos hace frente, para impedir el cumplimiento de nuestra misión establecida.
		Terreno.	Factor fundamental, para poder emplear el poder en el cumplimiento de la misión.
		CCMM.	Factor fundamental, que influye en las operaciones militares.
		Tropas Disponibles.	Personal entrenado y capacitado para realizar operaciones militares, en terreno selvático.
		Tiempo.	Relación que existe desde el inicio (despliegue) y termino (redespiegue) de las operaciones militares
	Consideraciones Civiles.	Ciudadanos que habitaban dentro del teatro de operaciones.	
	Movimiento y Maniobra.	El empleo de una base de fuegos y unidades militares para ocupar un terreno clave obteniendo ventaja sobre el adversario.	

	Funciones de Combate.	Inteligencia	Información procesada para realizar un planeamiento lógico y permitir al comandante tomar una mejor decisión.
		Fuegos letales y no letales.	Empleo de un sistema de armas de apoyo de combate en beneficio de las unidades de maniobra. Empleo de medios de información, para poder quebrantar la voluntad de lucha del enemigo.
		Sostenimiento	Capacidad para satisfacer las necesidades de los combatientes.
		Comando y Control.	Capacidad que tiene el comandante, para poder influir y dar órdenes a sus subordinados, durante las operaciones.
		Protección.	Capacidad que se le brinda a todas las unidades involucradas en las operaciones, con la finalidad de evitar cualquier sorpresa por parte del enemigo.

4.6 Red semántica.

Figura N° 01.



4.7 Triangulación.

Tabla N° 06

Categorías	LIBROS DE AUTORES DESDE 1935-1972 (06)	LIBROS DE AUTORES DESDE 2005- 2019 (04)	LIBROS DE AUTORES COLOMBIANOS (02)	Síntesis Integrativa
<p align="center">Variables Operacionales.</p>	<p>En la política externa, los países de la Región Sudamericana, en su mayoría fueron influenciados por los EEUU, ya que este país buscaba crecer como potencia mundial y de alguna manera compensar a Colombia, por la cuestión de Panamá, en otras palabras, retribuir el territorio independizado a cambio del Trapecio Amazónico.</p> <p>El Tratado Salomón – Lozano firmado, el 24 de marzo de 1922, estipulaba la entrega por parte del Perú de la zona comprendida entre los ríos Putumayo y Caquetá hasta la línea Tabatinga-</p>	<p>El 27 de junio de 1930 llegó a la región Iquitos una comitiva colombiana, con el propósito de entregar los territorios de acuerdo al tratado Salomón- Lozano. Desde el 30 de agosto de 1930, en que fue destituido el Presidente del Perú Augusto B. Leguía hasta la muerte del Presidente Sánchez Cerro. Hubieron 6 seis gobiernos, mientras que en el País del Norte solo hubo uno solo. La poca importancia del Gobierno de Perú en la Región Nor –Oriental debido a las escasas vías de comunicación y medios de transporte con la región de la costa no permitieron el desarrollo de esta parte del Perú, a pesar de encontrarse en el boom del</p>	<p>La mutilación de territorio, tanto, para el Perú y Colombia había causado un temor en ambos gobiernos. En el primero la perdida de Arica y Tarapacá, en el segundo la independencia de Panamá.</p> <p>Las definiciones de los límites con el Perú se dieron durante el gobierno del Partido Conservador.</p> <p>Los países Sudamericanos luego de independizarse de la colonia española sus fronteras no habían quedado delimitadas correctamente</p> <p>Ciertos juristas colombianos manifiestan que los territorios que el Perú ocupaba en aquella</p>	<p>La política de Perú por la década de los años 30, era inestable pudiéndose apreciar que durante tres años hubieron más de seis gobiernos y una serie de levantamientos, de pobladores con pensamientos izquierdistas, por lo tanto, estos aspectos afectaron directamente a las Fuerzas Armadas, principalmente al Ejército del Perú, ya que los cuadros de oficiales eran renovados constantemente. Además, el Tratado Salomón-Lozano fue firmado sin darse a conocer a los pobladores de la región Loreto, lo que originó una serie protestas. Así mismo, la presencia de los EEUU en la región Sudamericana para su propio desarrollo como nación, fue primordial para que el Perú entregue el “Trapecio</p>

	<p>Apaporis y por parte de Colombia, el Triángulo de Sucumbíos al Norte, por otro lado, este último sector no fue ocupado por las autoridades peruanas. El Gobierno del Perú entregó 120.271 Km². sin previa autorización del Congreso de esa época. El tratado en mención fue negociado de manera clandestina, en donde no participaron los elementos técnicos y diplomáticos correspondientes, por ende, causó el malestar en la población en general. En la política interna del Perú, el surgimiento de nuevos partidos políticos como el APRA y los actos de corrupción del gobierno ocasionaron una inestabilidad política.</p> <p>En el sector Nor-Oriental el Perú limita con tres países: Brasil, Ecuador y Colombia teniendo con</p>	<p>Caucho. Las autoridades colombianas debieron entregar a las autoridades peruanas la zona comprendida de la zona entre los ríos Putumayo y San Miguel. Las Fuerzas Armadas Peruanas contaban con una buena organización y preparación eficientes, sin embargo, no contaba con material bélico de última generación para realizar operaciones militares en ambiente particularidades terreno selvático. Colombia después de la toma de Leticia por parte de pobladores peruanos pudo organizar una fuerza de tarea en Belem Do Para para poder desplazar a la región Leticia obteniendo de esa manera la superioridad militar, naval y del aire dentro de la zona de conflicto. El Perú debido a la inestabilidad política lo llevo a una aguda crisis económica,</p>	<p>época era de manera ilegal y que reclamaban como suyos. El general Vázquez Cobo se encontraba en Europa lo que le permitió la compra de material bélico. Colombia ante la Liga de las Naciones Unidad era visto como un país agredido, lo que le favoreció en la compra de armamento y equipo pudiendo adquirir tres barcos, 300 fusiles de la marca Máuser, un millón de cartuchos para fusiles y ametralladoras, y 20000 para los cañones ametralladoras. Así mismo las unidades de infantería que se encontraban desplegadas en la región de Alto Putumayo se desplazaron a terreno clave para la iniciación de las operaciones. En Colombia, el ministro de Hacienda presento un proyecto de ley, ante el Congreso para recaudar</p>	<p>Amazónico, por la cuestión con Chile. En el aspecto militar según los diferentes autores se puede determinar que las Fuerzas Armadas Peruanas eran superiores en un primer momento, así mismo se encontraban mejor preparadas que el enemigo, sin embargo, la falta de unidad de comando no le permitió actuar de manera eficiente. También por la incapacidad de la parte diplomática peruana no se pudo adquirir material bélico. Por otra parte, Colombia aprovecho lo de ser un país agredido para poder sacar beneficio de esto adquiriendo material bélico centralizándolo y hacerlo llegar al área de operaciones. Podemos determinar que la economía del Perú con respecto a la de Colombia era muy inferior. El Perú se encontraba en una crisis financiera debido a las malas políticas de las autoridades. Todo lo contrario, por la parte colombiana. También Se puede apreciar que por la</p>
--	---	--	---	---

	<p>este último, 1626 Km aproximadamente. de frontera.</p> <p>El Ejército Colombiano en aquella época contaba con 16 Batallones de Infantería, 02 Grupos de Artillería, 03 Regimientos de Caballería, 01 Batallón de Ingenieros y 03 Batallones de Ferrocarrileros y Servicios Generales.</p> <p>Perú contaba con una organización militar compuesta por tres fuerzas: El Ejército del Perú con un efectivo de 8.955, la Marina de Guerra y la Aviación.</p> <p>Colombia contaba con una economía sólida por su ubicación geoestratégica. La economía de la Región Loreto giraba en</p>	<p>producto de la una inadecuada administración. También por la administración extranjera de materias primas las cuales no pagan los impuestos de ley correspondientes.</p> <p>La deuda exterior de Colombia, de 82 millones de peso, como la interior de 45 millones, no habían sufrido mayor no habían sufrido mayor descredito, el Perú en cambio, solo en el periodo de Leguía había contraído una deuda de más de 147 millones de dólares. La población peruana de la región Costa, en un primer momento estuvo de acuerdo con la toma de Leticia, sin embargo, tenían la concepción que otros países pudieran intervenir para poder resolver este problema limítrofe de manera pacífica. Así mismos sectores económicos poderosos rechazaban</p>	<p>fondos, con el propósito de apoyar a la campaña militar. Por lo que el Senado Colombiano autorizo sin demora para contraer con el público un empréstito patriótico. Así mismo la oligarquía colombiana hicieron cuantiosas donaciones. Por aquella época Colombia contaba con una red de camino que le facilitaban sostener sus operaciones. Vía de penetración al Teatro de Operaciones: Pasto-Mocoa – Rio Putumayo; Florencia- Rio Caqueta; Vía Fluvial Amazonas.</p>	<p>lejanía de la región Nor-Oriental los pobladores de la región Loreto eran los únicos que reclamaban al gobierno central de continuar con las operaciones militares, sin embargo, otra parte de la población principalmente los comerciantes y banqueros rechazaban contundentemente la guerra, ya que sus intereses económicos se iban a ver afectados producto de la guerra.</p> <p>Por el lado colombiano la población apoyaba la guerra y tenían la concepción que el Perú era un país agresor. Y debían estar preparados para la guerra que se preveía. Se pudo determinar que para poder llegar al teatro de operaciones desde la región Lima se demoraban aproximadamente 25 días. Y por parte de las fuerzas colombianas se demoraban aproximadamente 14 días, desde la región Bogotá hasta el teatro de operaciones. Se pudo apreciar también que la misión de las fuerzas peruanas</p>
--	--	--	--	--

	<p>torno al caucho (oro negro).</p> <p>En el Perú existían una serie de conflictos sociales, el surgimiento político del partido Aprista Peruano con sus pensamientos izquierdista.</p> <p>La lejanía de la región Nor-Oriental y la falta de tecnología no permitieron que las informaciones relevantes llegaran a tiempo al gobierno central.</p> <p>Los medios de comunicación por aquellos tiempos eran la radio y la prensa escrita, siendo la principal, la última en mención y la más cercana a la población.</p> <p>El desarrollo del Perú en aquella era centralizado las grandes obras se venían realizando en el sector de la costa.</p>	<p>contundentemente una guerra con el País del Norte. Las vías de aproximación en el Perú están materializadas por la siguiente ruta Rio Napo- Pantoja- región Gueppi; Rio Napo- Santa Elena- Puerto Arturo; Rio Amazonas – región Pijuayal- región Pucallpa o hacia región Tarapacá por el rio Yagua; rio Amazonas – región Caballa Cocha – región Tarapacá.</p> <p>Él lo que respecta al terreno el teatro de operaciones es una superficie más o menos planas por ser selva baja donde predominan grandes ríos que son navegables en su gran mayoría, también se presentan algunas elevaciones que son pronunciadas de aproximadamente 150 a 300 mts, en lo que respecta al clima es netamente tropical, con un promedio de 29 % y con variantes entre 17^a y 37°. La</p>		<p>desplegadas en la línea de frontera fue mantener el territorio conquistado durante la toma de Leticia, sin embargo, la falta de órdenes y objetivos en el nivel táctico no permitieron entender lo que el escalón superior quería. Por parte de las fuerzas colombianas podemos identificar que visualizaban llegar al área vital Iquitos para cortar las líneas de abastecimiento y dominar toda la región Nor-Oriental</p> <p>También se puede indicar que durante el conflicto peruano – colombiano la conjugación de las variables operacionales (PMESII) estuvieron presente y jugando un rol protagónico en la compresión del ambiente operacional. Durante el inicio del mencionado conflicto, las fuerzas peruanas no tuvieron éxito, porque, no se había identificado el problema adecuadamente y no se comprendía el ambiente operacional, por lo tanto, se puede corroborar la estrecha relación que existe entre estas</p>
--	---	--	--	---

	Dejando de lado a la Amazonia Peruana.	humedad oscila entre 85 % y 100%, en lo que respecta a la hidrografía la máxima creciente en la cuenca Amazónica se presenta durante los meses de marzo-mayo y la máxima vaciante durante los meses de julio- septiembre. Las precipitaciones son constantes durante los meses de diciembre a marzo.		variables operacionales. Siendo de suma importancia que los Comandante y los Estados Mayores las entienda, para que estos puedan tomar decisiones acertadas y puedan dar recomendaciones adecuadas. Así mismo, se afirma que el factor político en el nivel estratégico es uno de los factores más importante, ya que después de iniciadas las operaciones, el Perú empezó a movilizar de la zona del interior las reservas estratégicas con el propósito de iniciar operaciones mayores, sin embargo, al asesinato del Presidente de la República del Perú, la movilización quedo sin efecto.
Variables de la misión	Por parte del lado peruano, el plan de operaciones fue principalmente defensivo: Mantener el “Trapecio Amazónico” y rechazar cualquier ataque enemigo, desorganizando sus	. La misión de las tropas peruanas era mantener el “Trapecio Amazónico” teniendo dominio sobre la región Leticia- región Tarapacá, con el propósito de rechazar cualquier operación ofensiva del enemigo, tratando de	La misión de las fuerzas colombianas era la siguiente en una primera fase dominio absoluto de la región Putumayo, que se serviría como base de operaciones con permanencia y seguridad de sus rutas de	Podemos apreciar que la misión de las fuerzas peruanas desplegadas en la línea de frontera fue mantener el territorio conquistado durante la toma de Leticia, sin embargo, la falta de órdenes y objetivos en el nivel táctico no permitieron entender lo que el

	<p>fuerzas, y posteriormente pasar a la ofensiva, si las condiciones son apropiadas. Por parte del lado colombiano el plan de operaciones era alcanzar el dominio absoluto del Sector Putumayo, que le serviría de base de operaciones, para brindar sostenimiento oportuno a sus unidades de maniobra teniendo como objetivos intermedios, la conquista del Sector Napo al Sur Oeste; en el centro la conquista, del Sector Santa Elena y en el Sur Este la conquista de Sector Tarapacá y Chimbote. Para posteriormente converger en la conquista del AV. Iquitos. El enemigo había conformado dos Destacamentos, tanto, en el sector Putumayo como en el sector Amazonas. Así mismo, Colombia contaba con elementos</p>	<p>desorganizar sus fuerzas, destruyéndolas al máximo posible, para posteriormente pasar a la ofensiva cuando las circunstancias los determinen. En el enemigo estaba conformado por fuerzas terrestres, fuerzas aéreas y fuerzas marítimas. Una vez dada el inicio de las operaciones Colombia organiza una fuerza de tarea expedicionaria para poder incrementar su poder de combate, sin embargo, en lo que respecta al Ejército Colombiano en su gran mayoría eran reclutas de todas las clases sociales, no era un Ejército disciplinado. Así mismo la composición de las fuerzas terrestres estaban conformada por la III DE. Así mismo puede de manifiesto la movilización de diferentes unidades hacia el teatro de operaciones, así mismo el enemigo contaba con</p>	<p>aprovisionamiento y evacuaciones desde la zona de interior, lo que le va establecer bases aéreas para conquistar el área vital Iquitos. En esto caso analizaremos al enemigo como si fuéramos fuerzas colombianas, por lo tanto, podemos decir que las fuerzas colombianas tenían una apreciación de las fuerzas peruanas (enemigo) que son fuerzas altamente preparadas y organizadas en técnicas de combate. También que se encuentran debidamente organizadas y que cuentan con una doctrina militar francesa que está acorde con los avances tecnológicos de la época, sin embargo, el dispositivo de las fuerzas peruana no era el más adecuado. En lo que respecta a terreno similar a nuestra selva, sin embargo, el rio Putumayo como gran vía de</p>	<p>escalón superior quería. Por parte de las fuerzas colombianas podemos identificar que visualizaban llegar al área vital Iquitos para cortar las líneas de abastecimiento. El enemigo que hacia frente a las tropas peruanas era del valor de una División de Ejército que se encontraba desplegada adecuadamente en terreno clave para poder tener dominio sobre los puntos críticos más importantes. El terreno era netamente selva baja lo que hacía que las operaciones militares sean difíciles de conducir por lo mismo de la espesura de la vegetación, los insectos y alimañas y las variaciones constantes del clima, que afectaban seriamente al personal militar en lo que respecta a enfermedades respiratorias y tropicales. Ya que al ser una zona alejada de la ciudad existía insalubridad lo que causaba enfermedades estomacales debido a la falta de agua potable y de</p>
--	--	---	--	---

	<p>terrestres, aéreos y fluviales. Teniendo la capacidad para realizar acciones profundas por tres direcciones de aproximación, las cuales convergían en la Región Iquitos.</p> <p>El terreno del teatro de operaciones es selva baja. Los ríos del área de operaciones, en su gran mayoría son navegables. La zona por falta de salubridad dio origen a una serie de enfermedades tropicales que afectaron, tanto, a nuestras tropas como a las del enemigo.</p> <p>El teatro de operaciones cuenta también con grandes cantidades de obstáculos naturales, limitados campos de tiro y observación. Las precipitaciones son permanentes, por lo cual, el caudal de los ríos tiende a aumentar. Así mismo, conjugado con el terreno hace que este se</p>	<p>medios aéreos para los reconocimientos necesarios. Así mismo es dispositivo de las fuerzas terrestres era el siguiente, en el Alto Putumayo se encontraban fuerzas de valor de dos batallones infantería, en el Caucaya fuerzas del valor de un batallón y sector Tarapacá fuerzas de valor de una Brigada.</p> <p>El tiempo que duraron las operaciones fueron aproximadamente de ocho meses donde solo hubo cuatro enfrentamientos propiamente dichos. Por aquella época la población civil de ese sector era netamente agricultores, nativos y comerciante de caucho que se encontraban desplegado en toda cuenca hidrográfica del Putumayo de manera aislada.</p>	<p>aproximación es navegable en ciertas épocas del año, por lo tanto, debían tener conexión con el río Amazonas, lo solicitaron ayuda a Brasil para poder transitar por el Amazona libremente. El tiempo que duraron las operaciones fueron aproximadamente de 08 meses en donde las tropas colombianas se desplegaron y pudieron adquirir nuevas capacidades para poder afrontar la situación que se estaba viviendo. La población más importante en aquella época era las ciudades de Pasto y Monclar, sin embargo, estas apoyaban a las operaciones militares con víveres y otros aspectos logísticos importante para la conducción de operaciones.</p>	<p>instalaciones. Cabe mencionar que el tiempo que duro las operaciones fue aprovechado de manera eficiente por las fuerzas colombianas ya que pudieron desplegar y movilizar sus fuerzas hacia el teatro de operaciones. También durante este tiempo a Colombia le permitió la compra de material bélico en Europa y EEUU con el propósito de hacer frente a la nueva amenaza.</p> <p>En lo que respecta a las direcciones de aproximación fluviales debido al rápido accionar por parte de las autoridades colombianas pudieron transitar libremente por el Amazona, desde la desembocadura al Atlántico hasta la desembocadura del Putumayo. Así mismo, la propia espesura, fauna y condiciones meteorológicas del teatro de operaciones afectaban, tanto, al material como al equipo, es importante indicar que las condiciones precarias de nuestras guarniciones hacían que</p>
--	--	--	--	---

	<p>vuelva fangoso durante el tránsito constante.</p> <p>La humedad permanente afectó, al personal, al material y equipo, de ambas fuerzas.</p> <p>Principalmente en tres sectores el alto Putumayo (Región. Gueppi), el medio Putumayo (Región. Puerto Arturo) y sector Amazona (Región. Tarapacá).</p> <p>El tiempo en que ocurriendo las operaciones fue aproximadamente de siete meses, sin embargo, las operaciones militares nos fueron continuas. En la región Iquitos los pobladores apoyaban el accionar de la población de Caballococha, manifestando su interés por recuperar el Trapecio Amazónico.</p> <p>En la región Caballococha, los pobladores estuvieron dispuesto a brindar su</p>			<p>nuestras tropas se vean mermadas debido a las bajas de no combate producto de las enfermedades tropicales como dengue, malaria y beriberi.</p> <p>La población civil que se encontraba en nuestro territorio no impedían en el curso de las operaciones, por lo contrario, estas apoyaban con guías y cargueros, la cuales fueron fundamentales para poder realizar los desplazamientos y abastecimientos</p> <p>El Comandante después de haber identificado las relaciones entre las variables operacionales. Este determina las que son netamente de su campo, las variables de la misión. Las que serán su guía durante todo el proceso de las operaciones. Esto va permitir al Cmdte tener una comprensión de la situación que se está viviendo.</p> <p>Se reafirma que, si los subordinados no conocen la misión, es probable que no tengan éxito sus operaciones militares. A sí mismo es</p>
--	---	--	--	--

	apoyo a las operaciones militares.			<p>preciso indicar que el enemigo era superior a nosotros en un primer momento, por lo tanto, no pudimos identificar sus vulnerabilidades críticas, para que estas sean afectadas.</p> <p>En lo que respecta a terreno se pudo apreciar en este conflicto que el dominio sobre el Rio Putumayo y Rio Amazonas fue fundamental para el desarrollo de las operaciones. Siendo en eso momento las grandes avenidas de aproximación.</p> <p>En personal nuestras tropas se vieron seriamente afectadas por falta de salubridad y a las enfermedades tropicales existentes de la zona. Por lo tanto es preciso reafirmar que todo comandante debe realizar en cada momento una apreciación de la situación empleando las variables de la misión , para que este tenga mucho más juicios de valor durante la toma decisiones.</p>
Funciones de Combate.	En lo que respecta a esta función de combate, el Perú emitió su Orden de Operaciones N° 01,	Acciones sobre Tarapacá. Movimiento y maniobra. El terreno no se encontraba organizado para una	Acciones sobre Tarapacá. En movimiento y maniobra las fuerzas	Se puede determinar que en las operaciones en selva baja es importante las embarcaciones fluviales. Ya

	<p>teniendo como misión, la integridad territorial y garantizar la vida e intereses nacionales.</p> <p>El Componente terrestre tenía como tarea esencial, bloquear el paso del enemigo en el Amazonas Peruano y el Putumayo como operación decisiva, como operación de configuración se encontraba el Componente Aéreo, en cual actuaría en masa sobre las regiones del Caucaya y cañoneras enemigas, región Pedrera y el Componente Fluvial en defensa móvil en ordenes de ser empleada.</p> <p>En lo que respecta a la comprensión del ambiente operacional, el comandante no obtuvo este entendimiento, por la falta de información.</p> <p>En lo que respecta al comando y control este se vio limitado por no contar con un sistema de</p>	<p>defensa de área, en lo que respecta a trabajos de contra movilidad estos fueron limitados y deficientes no pudiendo aprovechar la espesura del terreno.</p> <p>En fuego este fue de manera limitada, el personal que operaba este material no era el más idóneo. En protección las posiciones defensivas no contaban con protección antiaérea, por lo tanto, nuestras tropas fueron vulnerables a la acción de la aviación enemiga. En comando y control se vio limitado por contar con medios de comunicación deficientes, los cuales no permitían al puesto de comando de la V poder saber que está sucediendo. En sostenimiento no se contaba con una adecuada cadena de abastecimiento y evacuación el personal que se encontraba en Tarapacá estaba totalmente abandonada, sin embargo,</p>	<p>colombianas sincronizaron adecuadamente sus elementos terrestres, sus elementos aéreos y sus elementos fluviales. En fuegos conjugaron los fuegos de las embarcaciones fluviales con los fuegos aéreos para realizar el ablandamiento del terreno y posteriormente las tropas desembarcaron para la toma de Tarapacá. Se emplearon constantes reconocimientos para tener la certeza de poder realizar su operación ofensiva.</p> <p>Combate de Gueppi.</p> <p>Las operaciones en el Alto Putumayo empezaron el 26 de marzo. Una vez más se empleó la misma táctica que se empleó en la Toma de Tarapacá. Sobre la altura de Gueppi primero empezaron los bombardeos con la aviación, posteriormente</p>	<p>que estas sirven de base de apoyo de fuego y apoyo logístico, sin embargo, estas por su gran volumen y tamaño son vulnerables a los fuegos desde la espesura de la selva.</p> <p>También es preciso indicar que la actitud de las tropas peruanas era netamente defensiva y no contaban con planes muchos más agresivos para poder contratacar la acción ofensiva de las fuerzas colombianas.</p> <p>Se puede mencionar lo importante que es el sostenimiento a las unidades de maniobra. Pero esto debe ser en el momento oportuno. Y la importancia que tiene la evacuación del personal, ya que, si esto no sucede, merma la moral de las tropas.</p> <p>Otro aspecto importante fue el comando y control. Donde este se vio limitado por falta de equipos de comunicación por lo que es preciso mencionar que, en este tipo de</p>
--	---	---	---	---

	<p>comunicaciones apropiado para el terreno, por lo tanto, en control de las unidades subordinadas se vio limitado. En lo que respecta a los fuegos letales, las fuerzas peruanas contaban con cañones de mediano alcance, el cañón Schneider Creusot de Montaña de 75 mm, modelo 1908 y cañones Krupp.</p> <p>En fuegos no letales, las operaciones psicológicas fueron manejadas por la prensa local y nacional. El sostenimiento no fue el adecuado para sostener las operaciones, la falta de personal, material y equipo hizo que el comandante del Teatro de Operaciones de la Amazonia buscara la mejor forma y procedimiento para cubrir las necesidades. La falta de vías de comunicación, desde la</p>	<p>solo podían ser abastecidos por vía aérea, para lo cual se emplearon algunos hidroaviones. El personal, en lo que respecta al mantenimiento de efectivos de la unidad no se cumplían, por lo tanto, mermaba la moral de las tropas.</p> <p>Combate de Gueppi. En lo que respecta a maniobra, las fuerzas se encontraban posicionadas en las elevaciones de la región del mismo nombre. La potencia combativa de las fuerzas colombianas era de 10 a 1 en comparación con las fuerzas peruanas, así mismo, este sector, si, se encontraba firmemente posicionado y aprovecharon la espesura del terreno, sin embargo, en lo que respecta a fuegos este era limitado ya que no se contaba con una base de apoyo de fuegos adecuada para proporcionar apoyo de combate a las unidades de la zona de resistencia. En lo</p>	<p>los bombardeos con las cañoneras para posteriormente las tropas desembarquen y tomen por asalto el objetivo establecido.</p> <p>Combate de Puca Urco. Después de haber conquistado terreno dominante, tanto, en el Alto Putumayo, como en el Bajo Putumayo lo que buscaban las fuerzas colombianas eran tener dominio absoluto del río Putumayo para poder lanzarse a la conquista del área vital Iquitos, sin embargo, el Comando Peruano a darse cuenta que había perdido terreno clave este decide por asegurar la parte central del Putumayo con el propósito de evitar el anexo de los lugares antes mencionados, por lo tanto, las tropas peruanas de la parte central son reforzadas y se da la orden que deberían mantener la posición. A la</p>	<p>operaciones en terreno selvático, es fundamental el comando tipo misión.</p> <p>Es cierto que las vías de comunicación en la selva son los ríos navegables, pero en empleo de trochas adecuadas y habilitadas son una opción también eficiente. Ya que si estas son correctamente adecuadas van a permitir llevar abastecimiento oportuno.</p> <p>En lo que respecta a sanidad es preciso mencionar que muchas de las bajas fueron baja de no combate por la falta de salubridad propias de la selva. Lo que hacían que las tropas sufran una serie de enfermedades tropicales y estomacales al no consumir agua potable.</p> <p>Otro aspecto fundamental fue el empleo de hidroaviones, sin embargo, a no contar con una cobertura aérea de protección estos no fueron empleados en su totalidad.</p>
--	--	---	--	---

	<p>zona del interior a la zona de administrativa, no permitieron el acopio de recursos.</p> <p>Al inicio de las operaciones la falta de Clase III y Clase V, no permitieron el sostenimiento de las operaciones.</p> <p>En lo que respecta al mantenimiento, de tercer escalón no se dio, ya que existieron deficiencias en el armamento mayor, tanto de las piezas de artillería terrestre y de las cañoneras fluviales.</p> <p>Por falta de medios de comunicación y la distancia de las unidades que se encontraban, como fuerza de cobertura, el control se vio limitado en todo momento de las operaciones. Se emplearon medios telegráficos para la emisión de ordenes preparatorias y medios acústicos como, el</p>	<p>que respecta inteligencia, vigilancia y reconocimiento no se dio, por lo tanto, el Comandante del sector defensivo en Gueppi no contaba con elementos de juicio táctico, para poder tomar decisiones. En sostenimiento este fue limitado. La trocha que comunicaba Gueppi-Pantoja- Napo- Iquitos no era las más adecuada por falta de mantenimiento, por lo tanto, no hacía que los abastecimientos y evacuaciones no sean oportunos. El comando y control una vez más fue limitado por falta de equipo de comunicación. En protección no contábamos con elementos de artillería antiaérea para poder contrarrestar los ataques aéreos del enemigo y así mismo no contábamos con armamento idóneo para hacer frente a las embarcaciones fluviales del enemigo</p>	<p>recibir estas órdenes el Destacamento que se encontraba en ese sector decide por tomar la iniciativa atacando de manera sorpresiva a las tropas colombiana que se encontraban en esta región, a lo que solicitaron refuerzos al escalón superior, por lo tanto, sus embarcaciones fluviales fueron en apoyo a estas tropas, sin embargo, no esperaban que las tropas peruanas le tiendan una emboscada al convoy fluvial, a que le causaron grandes bajas y un impacto psicológico a sus fuerzas. Haciendo suponer que las fuerzas peruanas lanzarían un contrataque para conquista el terreno que habían cedido.</p>	<p>Cabe resaltar que las fuerzas colombianas en todo momento conjugaron tres aspectos importantes las fuerzas terrestres, la fuerza aérea y la fuerza fluvial dándolo éxitos iniciales en la conquista de sus objetivos establecidos.</p> <p>Se puede agregar que en este conflicto solo se emplearon las siguientes funciones de combate: movimiento y maniobra, en lo que respecta a maniobra se empleó de manera limitada , ya que a falta de una base de fuego no se pudo maniobrar adecuadamente, en lo que respecta a movimiento era limitado por la falta de trochas y porque las fuerza enemigas colombianas se encontraban desplegadas en terreno clave; en lo que respecta a fuegos la misma naturaleza de terreno limitaba el emplazamiento y transporte de la armas de apoyo de combate ; en lo que es protección la falta de artillería antiaérea , hacía que nuestras tropas sean</p>
--	--	--	--	---

	<p>manguare. Así las condiciones meteorológicas adversas por las constantes lluvias hicieron que las baterías (pilas) y sistemas de las radios se sulfaten con rapidez. En lo que respecta a protección, se pudo determinar que por parte del Ejército Peruano contamos con un sistema de artillería antiaérea, que fueron empleadas de manera limitada a los constantes ataques aéreos del enemigo.</p>	<p>También es preciso mencionar que a pesar que las tropas colombianas eran superiores a la nuestras en potencia combativa. La toma de Gueppi no le fue sencilla, porque, pese a todas las limitaciones que existían las tropas peruanas pudieron rechazar el ataque por un largo periodo de tiempo, sin embargo, es preciso mencionar que la defensa solo es una actitud transitoria.</p> <p>Combate de Puca Urco o Saravia.</p> <p>En movimiento después de la toma de parte de las tropas colombianas tanto en Gueppi como en Tarapacá a estas solo le faltaba que tuvieran control en la parte central del Putumayo. Para que sus fuerzas no quedaran aisladas. Nuestras fuerzas se desplazaron por las diferentes rutas existentes para poder tener dominio de la parte central e impedir que las fuerzas</p>		<p>vulnerables a los fuegos de aviación colombiana, en lo que respecta a sostenimiento este se vio limitado por la escasez de rutas , por lo tanto, las unidades de maniobra no pudieron sostener las operaciones.</p> <p>En lo que respecta a inteligencia solo se obtenía información por algunos pobladores y no se contaba con una red de informantes , que pudiera brindar información de manera oportuna y así mismo el comando y control se vio limitado por la falta de equipos de comunicación idóneos, sin embargo, se emplearon medios acústicos para poder comunicarse.</p>
--	--	---	--	---

		<p>colombianas tengo dominio absoluto de Putumayo. En maniobra una vez desplazadas las unidades de infantería estas aprovecharon la espesura del terreno para poder emboscar a las tropas que se encontraban transitando por nuestro sector y así mismo degradar a las embarcaciones fluviales que transitaran y se encuentren a línea de vista. En fuego esta vez se pudo desplazar ciertas piezas de artillería con sus dotaciones básicas, ya que las trochas eran más cortas que en las demás operaciones lo cual fueron de beneficio para poder causar bajas en las fuerzas colombianas. En movimiento se emplearon minas para ser colocadas en los pasos obligado en el río Putumayo.</p>		
--	--	---	--	--

CAPITULO V

Dialogo teórico –empírico.

En esta etapa del dialogo teórico - empírico manifiesta Vargas (2007) “Si la investigación fue teórica, ello supone que la materia del trabajo fue toda teórica y que el levantamiento de campo no tuvo nada que ver con la realidad física, sino con lo encontrado en los libros teóricos donde tal levantamiento se hizo. También en este caso no hay que desarrollar un dialogo teórico - empírico porque no hay realidad empírica con la cual la investigación dialogue” (p.69). Quiere decir que no debería haber dialogo, por no haber levantamiento de campo, por lo tanto, no se podrá realizar el contraste correspondiente

Conclusiones.

Según lo investigado pudo determinar las siguientes conclusiones:

Conclusión N° 01.

Objetivo N° 01 Describir las lecciones aprendidas del conflicto Peruano-Colombiano de 1932-1933, que se dieron en la zona Nor- Oriental.

De la presente investigación surgieron las siguientes categorías generales: Variables Operacionales, Variables de la Misión y Funciones de Combate. Con relación al objetivo N° 01 se describen las sub categorías más importantes que a continuación se mencionan:

Factor Político. Colombia por aquella época contaba con muy buena estabilidad política interna, lo que le valió para estrechar buenas relaciones internacionales, motivo por el cual su prestigio ascendió ante la Liga de las Naciones como país pacífico y respetuoso de los convenios internacionales. Así mismo, su continuidad democrática le permitió establecer objetivos estratégicos, siendo alcanzados a corto plazo en estrecha coordinación entre políticos, diplomáticos y militares, con el propósito de ser país Amazónico.

En el Perú la situación política interna era totalmente inestable por diferentes causas, siendo la principal, el gobierno dictatorial del presidente Augusto B. Leguía, donde se firmó el tratado Salomón-Lozano a escondidas y sin los procedimientos de Ley, originando el repudio de la población, particularmente de los ciudadanos de Loreto, causa fundamental del conflicto.

Factor militar. La organización, doctrina, instrucción y entrenamiento del Ejército del Perú fue superior ante el Ejército de Colombia debido a la llegada de la Misión Militar Francesa para crear un ejército profesional y a la vanguardia de los nuevos avances militares de la época, sin embargo, de nada sirvió esta ventaja, ya que el nivel estratégico nunca dio a conocer sus fines, desligándose en muchas ocasiones de sus responsabilidades. Por lo tanto, no hubo objetivos establecidos para que el nivel táctico los pueda alcanzar. Solo se procedió a realizar una defensa de área en puntos críticos importantes. Es preciso mencionar que este tipo de operación es

transitoria, aunque solo, de manera aislada se dieron algunas acciones ofensivas las cuales no fueron contundentes para rechazar el ataque de las fuerzas enemigas.

Factor terreno y condiciones meteorológicas.

Es preciso mencionar que el problema fundamental en el teatro de operaciones de la Amazonia son las vías de comunicación, siendo los ríos las principales direcciones de aproximación cuyo empleo está sujeto a una diversidad de condiciones meteorológicas. En este conflicto fue primordial el uso de las vías terrestre, Colombia contaba con carreteras que le permitieron anexar las localidades más importantes del interior de su País, con las vías fluviales del Teatro de Operaciones. Lo que significa que el soporte logístico a las unidades de maniobra fue oportuno y adecuado, por otro lado, el Perú no contaba con una red de carreteras que permita conectar la Región Iquitos con otras Regiones importantes, valiéndose únicamente de la vía de penetración mixta jalonada por la región Oroya- región San Ramón- región Pichis Palcazo- Rio Ucayali- Rio Amazonas, motivo por el cual el sostenimiento a la fuerza en lo que respecta a personal, logística y sanidad fue inoportuno e inadecuado. Debido a la gran distancia y las precarias condiciones de las líneas de comunicaciones.

Factor movimiento y maniobra.

Las Fuerzas Armada Colombianas obtuvieron la supremacía en el Sector Putumayo, mediante la combinación de medios terrestres, fluviales y aéreos, lo cual les permitió conquistar terreno clave en un corto periodo de tiempo. Así mismo, es importante mencionar el buen criterio y el correcto empleo de sus elementos fluviales que conformaron las fuerzas de cobertura y vanguardia.

Durante las operaciones ofensivas las Fuerzas Armadas Colombianas realizaron sus maniobras empleando sus cañoneras fluviales, como base de apoyo de fuegos, con la finalidad de realizar tiros de largo alcance, sobre las posiciones defensivas de las fuerzas peruanas; posteriormente sus elementos de infantería desembarcaban en terreno clave, para luego lanzar el ataque hacia la conquista de sus objetivos establecidos.

Las Fuerzas Armadas Peruanas que se encontraban desplegadas en su sector defensivo no contuvieron en ataque por la falta de medios y la preparación del terreno. Así mismo, las escasas vías de comunicación y vehículos fluviales impidieron la movilidad de las tropas, para poder reforzar a los elementos que se encontraban como fuerza de cobertura táctica.

Factor fuegos.

Las tropas peruanas emplearon una base de fuegos de manera limitada, debido a la falta de vías de comunicación, para poder transportar las grandes cargas de este material. Es preciso mencionar que, para poder transportar algunas piezas de artillería, fue toda una odisea empleando de esta manera cargueros y elementos hipomóviles para poder hacerlos llegar a su zona de emplazamiento. Como por ejemplo lo que sucedió en el Combate de Puca- Urco para poder trasladar una pieza de artillería de 75 mm desde la Rg. Santa Elena hasta el área de operaciones fue toda una travesía, sin embargo, una vez que se pudo trasladar se obtuvo la sorpresa afectando seriamente al enemigo invasor.

Factor Sostenimiento.

El sostenimiento fue fundamental para poder dar continuidad a las unidades de maniobra. En este conflicto se pudo apreciar que las fuerzas colombianas al contar con embarcaciones fluviales de gran envergadura, estas podían transportar abastecimiento de clase I y clase V. Así mismo estas embarcaciones sirvieron como hospitales de campaña para la evacuación de su personal.

Las tropas peruanas al no contar con un adecuado sostenimiento no pudieron continuar con las operaciones para poder mantener el terreno clave que se le había designado.

Conclusión N° 02**Objetivo N° 02. Analizar las lecciones aprendidas del conflicto Peruano-Colombiano de 1932-1933 que sucedieron en la zona Nor- Oriental.****Se concluye lo siguiente:**

Durante la presente investigación surgieron las siguientes categorías generales: Variables Operacionales, Variables de la Misión y Funciones de Combate. Del objetivo mencionado se analizaron las sub categorías más importantes que a continuación se mencionan:

En el factor Político. Es importante determinar que el Perú a inicio de siglo XIX, en la región era visto como un País al cual fácilmente podría cercenársele territorio. Siempre motivado por el espíritu expansionista de los demás países vecinos dentro de la región, sin embargo, producto de los diferentes litigios que se dieron en esa época. Permitieron el fortalecimiento de nuestro sistema diplomático y la unión del Ejército del Perú. Por lo tanto, es imperativo que el Estado tenga como base dos pilares primordiales, una diplomacia competente, con presencia y protagonismo en las diferentes organizaciones internacionales y unas Fuerzas Armadas con capacidad de hacer frente a las amenazas externas con el propósito de garantizar la soberanía nacional.

En el factor Militar. El Ejército del Perú, en aquella época se encontraba a la vanguardia en comparación con otros Ejércitos de la región, con nuevos conceptos doctrinarios, sin embargo, los problemas internos que existían entre los miembros de su organización fueron totalmente perjudiciales para la conducción de estas operaciones. Por lo tanto, la cultura organizacional es fundamental para el desarrollo institucional y cumplimiento de los objetivos establecidos por el escalón superior.

En el factor terreno y condiciones meteorológicas. Se pudo determinar que el terreno conjugado con las condiciones meteorológicas influyó negativamente en las operaciones militares debido a los obstáculos naturales propios de las características del terreno. Las direcciones de aproximación fluviales tuvieron un rol protagónico en el desarrollo de las operaciones. Por lo tanto, se debió realizar un estudio

detallado del área de operaciones, que permita explotar al máximo los obstáculos y direcciones de aproximación, así como también el incremento de las capacidades para realizar operaciones en selva, la capacitación del personal y adquisición de material para el desarrollo de las operaciones.

Factor movimiento y maniobra.

Se determinó que las fuerzas colombianas contaron con mejores recursos para la conquista de terreno clave, conjugando sus medios terrestres, fluviales y aéreos. Así mismo, su adecuada red vial les permitió sostener a sus unidades de maniobra que realizaban operaciones militares. Por otra parte, las fuerzas peruanas no contaban con recursos y medios suficientes por la falta de una red de comunicación afectando seriamente a la conducción de las operaciones, por lo tanto, se puede determinar que para el éxito de las operaciones militares en terreno selvático, es importante la conjugación de las fuerzas que tienen dominio sobre el espacio terrestre, fluvial y aéreo, así mismo, contar con medios y una red de comunicaciones apropiada es primordial para permitir el desplazamiento de las tropas e influenciar en el curso de las que presenta grandes obstáculos naturales, limita el empleo de apoyo de fuegos terrestres, siendo fundamental la base de apoyo de fuegos que brindan los vehículos fluviales, tanto, para operaciones ofensivas, como operaciones defensivas la que van a permitir la maniobra de las fuerzas.

Factor fuegos.

Una base apoyo de fuegos es fundamental para poder realizar la maniobra, sin embargo, es preciso indicar que las dificultades propias del terreno selvático limitan el transporte y emplazamiento de las piezas de artillería, por lo tanto, los ríos al ser en su gran mayoría navegables permiten el empleo de vehículos fluviales como base de fuegos. Cabe resaltar que las fuerzas colombianas en un primer momento emplearon el binomio (fuego y movimiento) haciendo uso de vehículos fluviales adecuados y empleando a estos como base de fuegos. Por lo que tuvieron éxitos en el inicio y de esta manera conquistaron terreno clave para que en una segunda fase conquisten del área vital Iquitos. Como otra opción, si se emplean piezas de artillería de mediano alcance que sean fácilmente transportadas y con una buena red

de caminos (trochas) se podrán emplear de manera eficiente y por las características del terreno van a permitir obtener la sorpresa.

Factor Sostenimiento.

El sostenimiento es fundamental para cualquier tipo de operación militar. Pero en terreno selvático es mucho más difícil poder abastecer y evacuar a las fuerzas combatientes. Por lo que se requiere de entrenamiento y material de transporte que permita poder cumplir con estas tareas. Es cierto que las trochas son una buena alternativa, siempre y cuando estas estén bien habilitadas, pero contar con medios de transporte aéreo son mucho más viable y rápidos, fundamentales para la evacuación. Otro aspecto es tomar medidas preventivas para evitar la propagación de enfermedades tropicales.

Recomendaciones.

1. Se recomienda al Comando de Educación y Doctrina del Ejército, que coordine con la Academia Diplomática “Javier Pérez de Cuellar” con la finalidad, de dictar cursos de relaciones internacionales, en un mediano plazo. Logrando de esta manera el vínculo entre los diplomáticos y militares, binomio importante para garantizar la Integridad Nacional y Soberanía Nacional, con el propósito de contar con objetivos comunes en beneficio de la Nación.
2. Se recomienda a la V División de Ejército, considere o siga considerando el incremento **de las capacidades fluviales**, mediante la adquisición de vehículos fluviales con las características técnicas apropiadas, que brinden flexibilidad a las unidades de maniobra que se encuentran desplegadas en la línea de frontera principalmente en el sector Putumayo, en el medio plazo. Y así de esta manera tener mayor control y presencia disuasiva en la Amazonia.
3. Se recomienda a la V División de Ejército tenga en cuenta las trochas que fueron usadas durante **este conflicto, en un mediano y largo plazo empleando sus elementos de ingeniería de combate de selva y mediante la firma de convenios con las autoridades del Gobierno Regional de Loreto**, pudiendo ser el inicio para la construcción de vías de penetración y así de esta manera llevar desarrollo, mayor control y presencia en nuestra Amazonia.
4. Se recomienda a la V División de Ejército estreche mucho más aun las coordinaciones con las autoridades de la V Zona Naval y el Ala Aérea N° 5. **Así mismo conformar grupos de trabajo, con el propósito de poder uniformar criterios y desarrollar una interoperabilidad** que permitan el empleo sincronizado de sus fuerzas, en las operaciones militares. Esta actividad debería realizarse en un mediano plazo, aproximadamente en seis meses.
5. Se recomienda al Comando de Educación y Doctrina del Ejército que instruya a los Oficiales Subalternos, Oficiales Superiores y Oficiales Generales, en lo que respecta a cultura organizacional, para reforzar nuestros cimientos como organización, con el propósito de seguir creciendo como Institución.

6. Se recomienda al Comando de Educación de Doctrina del Ejército, actualice el Manual del **Empleo de la Brigada de Selva y escriba un Manual de Operaciones Militares en Selva Baja**, en un corto plazo, ya que el Ejército del Perú se encuentra actualizando su doctrina, teniendo en cuenta el siguiente documento, Manual ARC3-105 Operaciones Fluviales de la Armada Colombiana.

7. Se recomienda a la V DE **que continúe con campañas de vacunación contra enfermedades tropicales y que sus unidades que se encuentren desplegadas en la línea de frontera cuenten con equipos de purificación de agua para el consumo humano**, con el propósito de poder evitar enfermedades estomacales y de parasitosis. Así mismo que se coordine con el Comando de Salud del Ejército para asignación de un hospital de campaña (donado por la República de China) para poder ser ubicado en la región Putumayo en provecho de las unidades que se encuentran desplegadas en la línea de frontera y para las poblaciones fronterizas. Estas actividades se deben realizar en un mediano plazo

8. Se recomienda la V DE que se realicen entrenamientos con la Aviación del Ejército (Helicópteros) para la evacuación de personal de manera Aero Táctica y el traslado de material de artillería ligera. En un mediano plazo.

PROPUESTAS PARA ENFRENTAR EL PROBLEMA

- **Título.**

LA RELACION DE LA HISTORIA MILITAR CON NUESTRA DOCTRINA ACTUAL.

- **Objetivo.**

Conocer la historia militar para ser contrasta con nuestra doctrina.

- **Metas.**

Que los oficiales de Ejercito del Perú conozcan a profundidad la historia militar.

- **Justificación.**

Por las constantes variaciones de la malla curricular, en los diferentes cursos de perfeccionamiento, que reciben los oficiales, durante su carrera; los organizadores de la instrucción, han dejado de lado a la historia militar. Dándole solo algunas horas para su aprendizaje. ¿Pero cómo se puede formar al oficial de estado mayor, con pensamiento creativo y crítico? Es casi probable que no logre a perfeccionarse eficientemente, ya que, para desarrollar el arte militar, el oficial de estado mayor debe contar como base alguna inspiración, que le sirva para diseñar sus operaciones, por lo tanto, no se debe dejar de lado este importante curso militar, ya que será de mucha utilidad para el desarrollo profesional de los oficiales del Ejército del Perú

- **Lugar.**

Comando de Educación de Doctrina del Ejército.

- **Tiempo.**

9 meses.

- **Población objetivo.**

Cadetes, oficiales subalternos y oficiales superiores del grado de Mayor y Teniente Coronel.

- **Identificación de necesidades.**

Situaciones a mejorar	Causas que motivan la necesidad de mejoramiento	Acciones	Priorizar Acciones para el año 2011
Brindar instrucción a los cadetes.	Para desarrollar el pensamiento creativo y crítico.	Implementar en la malla curricular, del año fiscal 2021, la instrucción del curso de historia militar.	Desarrollar conferencias de las diferentes operaciones, bajo un enfoque crítico y analítico. Solicitar la lectura obligatoria de los diferentes textos de operaciones que se han realizado. Según un cronograma establecido.
Brindar instrucción a los oficiales subalternos, en los curso de perfeccionamiento.	Para desarrollar el pensamiento creativo y crítico.	Implementar en la malla curricular, del año fiscal 2021, la instrucción de investigación.	Desarrollar conferencias de las diferentes operaciones, bajo un enfoque crítico y analítico. Solicitar la lectura obligatoria de las diferentes operaciones militares.

- **Programa de actividades.**

Situaciones a mejorar	Causas que motivan la necesidad de mejoramiento	Acciones
Brindar instrucción a los cadetes.	Para desarrollar el pensamiento creativo y crítico.	Implementar en la malla curricular, del año fiscal 2021, la instrucción de investigación.
Brindar instrucción a los oficiales subalternos, en los cursos de perfeccionamiento.	Para desarrollar el pensamiento creativo y crítico.	Implementar en la malla curricular, del año fiscal 2021, la instrucción de investigación.

- **Cronograma de actividades.**

Actividades	Participantes	Recursos Materiales
<ul style="list-style-type: none"> • Conformación de equipos de trabajo • Presentación ante el comité de programación para reestructurar la malla curricular. 	<ul style="list-style-type: none"> • Oficiales superiores capacitados y especialistas en historia militar. • Oficiales responsables de la confección de la malla curricular. 	<ul style="list-style-type: none"> • Recursos para las reuniones de los equipos de trabajo.

Referencias bibliográficas

- Araujo (1965). *Conflicto Fronterizo Perú- Colombia 1932-1933*. Lima, Ministerio de Guerra.
- Armenta (1933) *Los Bucaneros del Amazonas*, Bogotá, Cronos.
- Belloso, Pérez y Aliaga (2019) en su tesis titulada “Preparación del personal militar y rendimiento operativo en operaciones de desminado humanitario en misiones de paz”.
- Basadre (1998) *Historia de la Republica del Perú 1822-1933*, Lima, Universidad Ricardo Palma.
- Alfonso, Díaz, Moreno y Parra (2015) El Conflicto Colombo-Peruano de 1932. Antecedentes, Contexto, Preparación Y Visión Mexicana. (Tesis de pregrado) Universidad Pedagógica Nacional, Bogotá, Colombia. Recuperado de <http://repository.pedagogica.edu.co/handle/20.500.12209/1047>.
- Amín, M (2015, 04 Septiembre) La Amazonía en la geopolítica global de los recursos estratégicos DEL siglo XXI. REVISTA CRITICA DE CIENCIA SOCIALES. SEMANA. RECUPERADO DE <https://doi.org/10.4000/rccs.5993>.
- Clausewitz, C, V (1999) *De la Guerra* Madrid, España, Ministerio de Defensa.
- Camacho, C (2019) El Conflicto de Leticia (1932-1933) y Los Ejércitos de Perú y Colombia., Lima, UMSM.
- Comisión permanente de Historia del Ejercito del Perú(2006) *Apuntes Histórico Militares del Perú 1909 -1941.*, Lima, Centro de Producción Editorial e imprenta de la UNMSM
- COEDE (2015) *Manual de Operaciones MI-13*, Lima, Perú, Ministerio de Defensa.
- COEDE (2015) *Manual de Planeamiento de Operaciones Terrestre MI-134*, Lima, Perú, Ministerio de Defensa.
- Dellepiane, C (1965) *Historia Militar del Perú Tomo Primero*, Lima, Perú, Ministerio de Defensa.

- Escuela de Infantería del Ejército del Perú (2015). *Historia del Arma de Infantería del Ejército del Perú*. Lima, Centro de producción Editorial e imprenta de la UNMSM.
- Gamboa, C. (2019) *La Gestión de la Guerra Colombo-Peruano por el Ministerio de Guerra (1932-1935)* (tesis de posgrado). Pontificia Universidad Javeriana, Bogotá, Colombia. Recuperado de <https://repository.javeriana.edu.co/handle/10554/44547>
- Izcara, S, P, (2014) *Manual de Investigación Cualitativa*. México DF, México: Fontamara.
- Jaramillo (1973) *Conflicto Peruano- Colombiano ¡Puca Urcoj* Lima. Grafica Industrial.
- Hernández, R (2018) *Metodología de la investigación: Las rutas cuantitativa, cualitativa y mixta*. Ciudad de México, Mexico: McGRAW-HILL Interamericana Editores.
- Loayza (1968) *Conflicto Perú-Colombia 1932-1933 Infantería en la Selva: La “Compañía Barriga en esta Campaña”*. Lima, Ricmax.
- Llosa (2019) *Yo, Soldado, del Ejército y de la Constitución*, Lima, Aleph.
- [Merlino, A. \(2009\)](#) *Investigación Cualitativa en Ciencias Sociales* .Recuperado de [http:// s3.amazonaws.com/academia.edu](http://s3.amazonaws.com/academia.edu). Documentos /32760603/ Investigación Cualitativa en Ciencias Sociales –Aldo Merlino.
- Monje, A (2011) *Metodología de la investigación cuantitativa –cualitativa, guía didáctica*, Neiva, Colombia: Universidad Sur Colombia .Recuperado https://www.academia.edu/download/38470207/Monje_Carlos_Arturo_Gu_C3ADa_didC3A1ctica_MetodologC3ADa_de_la_investigaciC3B3n.pdf
- Pedreros, J. (2009) “El Tiempo, El País y El Colombiano, una mirada al Conflicto Amazónico. (Tesis de pregrado). Pontificia Universidad Javeriana, Bogotá, Colombia. Recuperado de <https://repository.javeriana.edu.co/handle/10554/44547>.
- Rodríguez, Valldeorila (2009) *Metodología de la investigación*. Universidad Oberta Catalunya. Recuperado. https://s3.amazonaws.com/academia.edu.documents/40164063/Investigar_en_Educacion.pdf?

- Romero (1935) *La fuerza de la Marina en el Nor-Oriente y la Guerra Fluvial*, Lima, Ministerio de Marina.
- [Sandoval, C. \(2002\)](#) Modulo 4 Investigación Cualitativa. En G. Briones (Ed) Especialización en teoría, métodos y técnicas de investigación social. Bogotá, Colombia: ARFO Recuperado de [file:///C:/Users/User/Pictures/Investigacion_cualitativa%20\(1\).pdf](file:///C:/Users/User/Pictures/Investigacion_cualitativa%20(1).pdf)
- Sun Tsu(1963) *El Arte de la Guerra*, Bogotá, Colombia, Panamericana.
- Vargas, X, (2011) *¿Cómo hacer investigación cualitativa? Una guía práctica para saber que es la investigación en general y cómo hacerlo, con énfasis en las etapas de la investigación cualitativa*. Jalisco, México: Etxeta.
- Zarate (1965). *Historia Militar del Conflicto con Colombia 1932*.Lima , Ministerio de Guerra.

ANEXO 1



MATRIZ DE CONSISTENCIA

Anexo 1 matriz de consistencia

Descripción de la realidad problemática	Preguntas de investigación	Objetivos de la investigación	Tema	Categorías	Subcategorías (Patrones)	Metodología	Plan de análisis de datos
<p>Dentro de la historia como ciencia social, surge la historia militar una rama que se encarga del estudio de la guerra.</p> <p>Producto del análisis de las diferentes operaciones militares, es que nace la doctrina militar base fundamental para el planeamiento militar. Ya que los estrategias militares muchas veces se basan en diferentes guerras que se dieron en el pasado para poder diseñar sus operaciones.</p> <p>En las diferentes escuelas de los países en la región se da la debida importancia a la historia militar, lo cual permite a sus integrantes que puedan desarrollar el</p> <p>oficiales de estado mayor de la ESGE.</p>	<ul style="list-style-type: none"> - ¿Cuáles son las lecciones aprendidas del Conflicto Peruano-Colombiano de 1932-1933? - ¿De qué manera las lecciones aprendidas del Conflicto Peruano-Colombiano de 1932 y 1933 podrían ser de utilidad frente a las amenazas externas e internas que existen en el teatro de operaciones Nor-Oriental? - ¿Cómo las lecciones aprendidas del Conflicto Peruano – Colombiano de 1932 – 1933 podrían aportar al desarrollo nacional en la zona Nor- Oriental donde sucedieron los hechos? 	<ul style="list-style-type: none"> - Describir las lecciones aprendidas del conflicto Peruano-Colombiano de 1932-1933, que se dieron en la zona Nor- Oriental. - Analizar las lecciones aprendidas del conflicto Peruano-Colombiano de 1932-1933 que sucedieron en la zona Nor- Oriental. - Evaluar las lecciones aprendidas del conflicto Peruano-Colombiano de 1932-1933, que acontecieron en la zona Nor-Oriental. 	<p>LECCIONES APRENDIDAS DEL CONFLICTO PERUANO-COLOMBIANO DE 1932-1933</p>	<ul style="list-style-type: none"> - Variables Operacionales. - Variables de la misión - Funciones de combate. 	<ul style="list-style-type: none"> • Político. • Militar. • Económico. • Social • Infraestructura. • Información. • Misión. • Enemigo. • Terreno. • Tiempo. • Tropas Disponibles. • Consideraciones Civiles. • Movimiento y Maniobra. • Inteligencia. • Fuegos. • Protección. • Sostenimiento. • Comando y Control. 	<p>Paradigma Hermenéutico interpretativo</p> <p>Enfoque Cualitativo</p> <p>Diseño de la investigación No experimental, Fenomenológico</p> <p>Muestra: Muestra teórica o conceptual</p>	<p>Técnicas Indagación documentaria</p> <p>Instrumento Ficha documental</p> <p>Técnica de análisis de datos: Se definió las unidades de análisis, la descripción de las categorías, el soporte de categorías:</p> <p>Variables Operacionales, Variables de la misión, Funciones de Combate.</p>

ANEXO 2



INSTRUMENTOS DE ACOPIO Y RECOLECCION DE DATOS

Anexo 2, Instrumentos de acopio y recolecion de datos.

Fichas N° 01

Libro. La fuerza de la Marina en el Nor-Oriente y la guerra fluvial.

Autor. Tte. Primero A.P Fernando Romero

Edición. Primera.

Publicación. Lima- Perú.

Editorial. Ministerio de Marina

Año. 1935

Paginas. 296

Volumen. 1/1.

Fichas N° 02

Libro. Historia Militar del Conflicto con Colombia 1932.

Autor. Tte. Crl. José Zarate Lescano.

Edición. Primera.

Publicación. Lima- Perú.

Editorial. Ministerio de Guerra.

Año. 1965

Paginas. 396

Volumen. 1/1.

Fichas N° 03

Libro. Conflicto Fronterizo Perú-Colombia 1932-1933.

Autor. Cap. Ep (R) Humberto Araujo Arana.

Edición. Primera.

Publicación. Lima- Perú.

Editorial. Ministerio de Guerra.

Año. 1965

Paginas. 187

Volumen. 1/3

Fichas N° 04.

Libro. Conflicto Perú-Colombia 1932-1933 Infantería en la Selva: La "Compañía Barriga en esta Campaña

Autor. My E.P (R) Juan Loayza Villagaray.

Edición. Primera.

Publicación. Lima- Perú.

Editorial. Ricmax.

Año. 1968

Paginas. 59

Volumen. 1/1.

Fichas N° 05

Libro. Conflicto Peruano-Colombiano ;Puca Urco;

Autor. Tte. CrI. (R) Augusto D. Jaramillo Ruiz.

Edición. Primera.

Publicación. Lima- Perú.

Editorial. Grafica Industrial

Año. 1973

Paginas. 171

Volumen. 1

Fichas N° 06

Libro. Historia de la República del Perú 1822-1933

Autor. Jorge Basadre.

Edición. Octava.

Publicación. Lima- Perú.

Editorial. Universidad Ricardo Palma.

Año. 1998

Paginas. 3677

Volumen. 13

Fichas N° 07

Libro. Apuntes Histórico Militares del Perú 1909-1941.
Autor. Comisión Permanente de Historia del Ejército del Perú.
Edición. Primera.
Publicación. Lima –Perú.
Editorial. Centro de Producción Editorial e imprenta de la UNMSM.
Año. 2006
Páginas. 150
Volumen. Primero.

Fichas N° 08

Libro. Historia del Arma de Infantería del Ejército del Perú.
Autor. Ejército del Perú- Escuela de Infantería.
Edición. Primera.
Publicación. Lima-Perú.
Editorial. Talleres Gráficos de la Universidad Alas Peruanas
Año. 2015
Páginas. 297
Volumen. 1

Fichas N° 09

Tesis. Contexto internacional y situación política interna como condicionantes en el resultado de los conflictos peruano colombianos de 1911 y 1932 – 33.
Autor. Gral. Div. Carlos Enrique Vergara CiapCiak.
Año. 2019
Páginas. 371

Fichas N° 10

Libro. Yo, Soldado, del Ejército y de la Constitución

Autor. Jorge Ernesto Llosa Montagne

Edición. Primera.

Publicación. Lima – Perú.

Editorial. Aleph

Año. 2019

Páginas. 547

Volumen. 1

Fichas N° 11

Libro. Los Bucaneros del Amazonas

Autor. Antonio Luis Armenta

Edición. Primera.

Publicación. 1933

Editorial. Cromos.

Año. Bogotá - Colombia

Páginas. 47

Volumen. 1

Fichas N°12

Libro. Conflicto Fronterizo Perú-Colombia 1932-1933.

Autor. Carlos Camacho Arango.

Edición. Segunda

Publicación. Lima- Perú.

Editorial. UNMSM.

Año. 2019

Páginas. 479

Volumen. 1

ANEXO 3



INFORME DE VALIDEZ DEL INSTRUMENTO Y RECOLECCION DE DATOS

ANEXO N ° 3: INFORME DE VALIDEZ DEL INSTRUMENTO Y RECOLECCION DE DATOS

No hay informe de validez del instrumento y recolección de datos, porque se emplearon fichas.

ANEXO 4



**AUTORIZACION PARA LA RECOLECCION DE
DATOS**

ANEXO N ° 4: AUTORIZACION PARA LA RECOLECCION DE DATOS.

No hay autorización para la recolección de datos, porque se obtuvieron de los diferentes libros, documentos y periódicos de las diferentes bibliotecas públicas.

ANEXO 5



BASE DE DATOS

Fichas N° 01

Libro. La fuerza de la Marina en el Nor-Oriente y la guerra fluvial.

Autor. Tte. Primero A.P Fernando Romero

Edición. Primera.

Publicación. Lima- Perú.

Editorial. Ministerio de Marina

Año. 1935

Paginas. 296

Volumen. 1/1.

Paginas. 296.

Volumen. 1/1

- Como preámbulo precisa decir que la historia de nuestras negociaciones de límites no es, en verdad, de las que más puedan enorgullecernos. En el Perú faltó siempre una orientación firme y clara respecto a la forma como debíamos afrontar las políticas extranjeras ligadas a la nuestra por intereses de importancia. (Primera Parte-Pag.10).
- El resultado de la falta en el Perú de una política territorial para la Montaña continúa en sus propósitos y firme en la consecución de ellos (Primera Parte – Pág. 14).
- Para la mayor prosperidad del país el Perú necesitaría poseer la hegemonía sobre los territorios de la Hoya Amazónica. Pero cuenta con un rival poderosísimo cuya potencia superior no podrá aniquilar por ahora: Brasil. (Primera Parte- Pág. 16).
- Ninguno de los trabajos de orden militar que anteceden a este se ha tomado en cuenta nuestra experiencia de guerra selvática anterior a la Campaña con Colombia. Y, sin embargo, ella puede suministrar elementos juicios bastante valiosos. (Segunda parte pag.33).
- Las operaciones de guerra fluvial:
 1. Contra el Ecuador, en 1903. Esta abarca las acciones de:
 - Angosteros.
 - Torre Causano

2. Contra Colombia, en 1910.

3. Contra Colombia en 192-1933 las comprende las acciones de:

- Tarapacá
- Tambo Hilario
- Gueppi
- Caderón, Yabuayamos y Campuya.
- Puca- Urco.

- La acción, desde el punto de vista táctico es como sigue: la lancha actúa como fuerza de cobertura y vanguardia. Dada su facilidad de movimiento del que carecen las tropas de desembarco en la Selva, una vez echadas estas a tierra, se traslada a una posición desde el cual fija al enemigo y lo obliga a un combate de frente para que los fuegos de las fuerzas de desembarco amaguen, por sorpresa, el flanco enemigo. La lancha de guerra es la encargada de explotar el éxito de la acción. (Pag.43).
- Elementos de infantería de la margen izquierda y entonces la desproporción en número se hizo tan considerable que el fuego se debilitó más aun lo que trajo como consecuencias que las cañoneras, cuyo apoyo ya no era preciso. pasaron a la margen opuesta, embarcaron el resto de tropa colombiana y la echaron a tierra. Con este último refuerzo el avance enemigo progresó con toda rapidez y nueve horas después de lucha cruenta los colombianos eran dueños de la guarnición mientras los nuestros se reunían en la trocha, cubriendo la línea de comunicaciones con el napo. (Pag.83)
- El Perú carece absolutamente de medios fluviales para contrarrestar los contrarios. Colombia tiene una extensa línea de batalla que puede mantener fuerte por la cantidad de elementos que posee y de esta manera logra debilitar la nuestra que dispersa sus efectivos. Como en Tarapacá, Colombia lleva a la acción una coordinación de elementos terrestres, aéreos y fluviales que le asegure el triunfo. Las cañoneras son, durante la acción, baterías móviles que se desplazan con el progreso de elementos terrestres. Como en ocasiones anteriores hay un bombardeo fluvial y desde las baterías terrestres que antecede

a la carga de la infantería. Antes y durante la acción Colombiana emplea con sano criterio y éxito la poderosa ayuda de las lanchas peruanas. Es grande el estado producido por la aviación que carece de contendor. (Pág. 84)

- Insistir en relacionar las facilidades que ofrecen elementos de transporte fluvial para esa clase de empresas y como con la ayuda de ellos es posible castigar al enemigo en lugares donde no espere encontrar fuerzas opuestas.
- Los caminos y vías de comunicación del Oriente. Precisa añadir que, de poco tiempo a esta parte, al Ecuador lo ha poseído una fiebre de obras de esta naturaleza, la cual ha poseído una fiebre de obras de esta naturaleza, la cual domina a la Nación en masa. No solamente se empeña en ella el Gobierno sino también diversas sociedades, municipios, colegios, tropas regulares, etc. La reunión de todos esos elementos y su encauzamiento hacia Oriente podría producir un desarrollo inesperado en las vías de comunicación de esa zona en caso de conflicto.

Además de los trabajos de importancia que Colombia ha efectuado respecto a carreteras y caminos hacia las regiones amazónicas y dentro de estas, ha planeado obras de importancia, tanto, de mejoramiento de las existentes cuanto de trazado de nuevas.

- Este país tiene personal experto en tales trabajos y sus recursos le permiten un incremento rápido y efectivo de las líneas de comunicación que le sean necesarias en caso de un conflicto con el Perú. (libro segundo pág. 173).

Para llevar las fuerzas de Iquitos al posible teatro de operaciones del sector, el tiempo a emplear puede calcularse de acuerdo con el que gastan lanchas comerciales que es aproximadamente, como sigue (pag.174):

Iquitos a la Boca Ucayali	17 horas.
Boca Ucayali. Boca Huallaga.....	56 horas.
Iquitos – Pevas.....	10 horas.
Pevas – Caballo Cocha.....	11 horas.
Caucaya – Gueppi	08 horas.

Fichas N° 02

Libro. Historia Militar del Conflicto con Colombia 1932.

Autor. Tte. Crl. José Zarate Lescano.

Edición. Primera.

Publicación. Lima- Perú.

Editorial. Ministerio de Guerra.

Año. 1965

Paginas. 396

Volumen. 1/1.

- La potencia de una nación no solo se mide por sus fuerzas armadas, sino que radica esencialmente en la integración material y espiritual del país, así como en el apoyo e interés externo que demanda su orientación política y convivencias propias y mutuas con la de otros países desde el tiempo de paz y durante la guerra. Al respecto “La política y la guerra se complementan, se asimilan y tienden hacia un mismo fin, de esta política (exterior e interior), tan esencial para el buen éxito de la guerra, depende el estado general, el espíritu, la organización la fuerza moral y física de la nación y, por consiguiente, el sistema de hacer la guerra” La actitud del pueblo de Caballococha fue obra exclusiva de consagrado patriotismo de los gestores; de la presencia viril y espontanea de un puñado de modestos ciudadanos, muchos de los cuales aún viven ignorados. Fue obra de los odiosos procedimientos que empleaban las autoridades colombianas por nacionalizar el suelo que, antes del funesto tratado Salomo-Lozano, jamás lo disfrutaron; en fin, fue obra de una dictadura y su diplomacia que, sin conocer los confines del territorio patrio, cedió a Colombia el Trapecio de Leticia, por la regia comodidad del salón y los banquetes laudatorios del vecino (pag.14)
- El teatro de operaciones en su conjunto presenta un declive desde las estribaciones de la cordillera Oriental hasta las llanuras del Amazonas, cubiertas totalmente de exuberante vegetación sobre terrenos aluviales y de sedimentación. Los ramales que se desprenden de los Andes forman cabecera de los principales tributarios de los ríos Caqueta, Putumayo, Napo, Tigre, Pastaza, Morona, Santiago, Marañón, Ucayali y Huallaga. Clima tropical,

región inhóspita de abundantes lluvias e innumerables cursos de agua que constituyen casi las únicas vías de comunicación. Es la región menos asimilada al progreso, habitada en su mayor parte por tribus salvajes e semi civilizadas, a excepción naturalmente de los pocos centros poblados de blanco y mestizos, que a manera de lunares se habían establecido en la inmensidad de la selva a lo largo de los ríos más importantes. (pag.21).

- Rio Amazonas. Desde Nauta hasta la desembocadura del Yavari recorre una distancia de 854,975 mts con un ancho variables de 2 a 4 mts, es navegable por buques de gran calado; tiene una profundidad máxima creciente, de 30 mts. La mayor parte de la población del Departamento de Loreto en sus riberas.

Rio Napo. De 2 kilómetros de ancho promedio, aproximadamente, de difícil navegación, debido a que frecuentemente varia su canal y forma numerosas islas, que cambian de lugar con la misma facilidad de un mes a otro. En sus orillas alternan terrenos altos y bajos. Su principal producción es el arroz, gomas y marfil vegetal. Tiene una buena población indígena de: Cocamas; Witotos; Orejones, Secoya, Yagua y Quechuas en sus cabeceras.

Rio Putumayo. Es navegable hasta Puerto Asís, en embarcaciones a vapor. Tiene en su totalidad, unos 1,800 kilómetros de longitud, de los cuales son navegables alrededor de 1,500 kilómetros. Nace en la región de Pasto y corre sobre un plano inclinado de arena, con una velocidad de 3 a 4 millas por hora. La navegación se ve dificultada agua arriba del Carapana, y lo malos pasos aumentan con numerosas islas de ubicación variable y lechos sembrados de palos sobre un fondo de 4 pies de agua. La cuenca del Putumayo ha sido una de las más ricas en caucho, en particular, la margen izquierda. Produce además en abundancia paiche, taricayas y charapas e infinidad de otros animales de monte. Es palúdico y hay muchos mosquitos (manta blanca) (pag.24).

- Vías terrestres en el frente de operaciones.
 1. Trocha Pantoja-Gueppi. Abierta en pleno conflicto, con una longitud de 132 kilómetros, atravesaba 238 quebradas, siendo la más importante la de Angusilla, de 40 metros de ancho, sin recursos de ninguna clase, por

lo que fue necesario establecer tambos intermedios: Ungurachi, Lobo, Sabaloyacu, Puacurco, Guerra Valles; Angusillas, Tambo Nuevo; Firmeza, Colmena, Zúñiga, Constanza y Alertas. Reconocida por el Tte. Melo en 28 días y mejorada por el practico Matheus. El recorrido se hacía de 8 a 10 días, con equipaje no mayor de 20 kilos, lo máximo aceptable por la dificultad de su recorrido.

2. Trocha Pevas- Pucaurco. Atravesaba 55 quebradas profundas, 20 de 10 a 20 mts de ancho y 35 de 2 a 6 metros de ancho, con una longitud de 150 kilómetros. Se estableció los tambos Ponciano, Yaguas, Angusilla, Tonayacu, Pucarquillo y San Agustín. Su recorrido se hacía de 10 a 12 días.
3. Santa Elena. (3 horas de surcar el Tambora yacu) a Puerto Arturo. Distancia 120 kilómetros, se recorría de 6 a 7 días y se establecieron los campamentos: Pevas, Sánchez, Ere, Esperanza. Los principales obstáculos lo constituían los ríos Algodón y Ere de 150 metros y 50 metros de ancho, respectivamente. Fue la mejor trocha, el mantenimiento corrió a cargo del Gobernador de Curaray, Andrés Valera y del Alférez Dávila. (pag.26)

- Puntos Críticos.

1. Puerto Asís: punto a partir del cual solo es posible la navegación en el Putumayo, por embarcaciones menores, y cerraba por entonces, la principal vía de penetración del país vecino, de modo tal que el apoyo de las operaciones que podía prestar Colombia hasta ese lugar, era gota a gota y escalonado.
2. Puerto Ospina: Controla al río Sucumbíos, goza casi de las mismas condiciones que el anterior, fue empleado por Colombia como base secundaria de operaciones.
3. La Tagua y Puerto Boy: Las mismas condiciones que Puerto Asís, respecto a la segunda vía de penetración de Colombia.
4. Gueppi – Monclar: Cierra el Alto Putumayo, principal vía de penetración de Colombia, cubre, a gran distancia, la región de Pantoja

5. Caucaya: Cierra la trocha de enlace al río Caqueta, la segunda vía penetración colombiana y controla la navegación en el Alto Putumayo. (pag.29)

- Direcciones de aproximación.

Colombia.

1. Pasto- Mocoa- Puerto Asís- Gueppi.
2. Florencia- Tres Esquina- La Tagua- Caucaya, para luego surcar el Putumayo hacia Gueppi – Pantoja o bajar el Putumayo hacia Puerto Arturo – Santa Elena.
3. Río Caqueta- La Chorrera-El Encanto- Puerto Arturo- Santa Elena – o bien de la Chorrera continuar por el Igarapana hacia el Putumayo: Puca Urco – Pijuayal, dirección esta que visaba además el Trapecio de Leticia bajando el Putumayo hasta Tarapacá y continuar por el Cotuhe- Caballo Cocha- Leticia.

Perú.

1. Napo-Pantoja- Gueppi.
2. Napo- Santa Elena- Puerto Arturo.
3. Amazonas- Pijuayal – Puca Urco o hacia Tarapacá por el río Yaguas.
4. Amazonas – Caballo Cocha- Tarapacá.
5. Amazonas – Putumayo. (pag.30)

- La política nacional de Colombia, gracias a la mayor estabilidad interna, a una mejor situación geográfica como económica y tal vez a una mejor dirección diplomática, fue a mediar el conflicto de 1932, superior a la de Perú. Colombia supo aprovechar, en el concierto de las demás naciones su discutida condición de país agredido y, pronto encontró el apoyo casi oficial del resto de las naciones. EEUU por sus relaciones con América del Sur e importancia como primera potencia continental influyó poderosamente en el tratado de 1922, para compensar costa del “trapecio amazonio” el territorio del Canal de Panamá, que arranco a Colombia en 1903. Desde el 30 de agosto de 1930, en que fue derrocado el Presidente Leguía, signatario del tratado Salomón-

Lozano, hasta el 25 de mayo de 1933, en que se suspendieron las hostilidades entre el Perú y Colombia por incidente de Leticia, se sucedieron en el Perú seis Gobiernos, mientras que, en Colombia, en el mismo lapso, mantiene uno solo el de don Enrique Olaya Herrera, quien reemplazo en la Presidencia de la Republica a don Miguel Alabia Méndez. (pág. 85).

- El considerable tiempo que entonces demandaban las comunicaciones entre la costa y la región amazónica, así como la escasa protección del Gobierno, dan por resultado que queden poco menos que olvidados: la notable actividad del ancashino Carlos Fermín Fitzcarrald, descubridor del istmo de su nombre, y en sus exploraciones en Madre Dios, Pachitea, Tambo, Apurímac, así como las del Padre Gabriel Sola en el Gran Pajonal, Pichis, Pachitea y Alto Ucayali. (pág. 86)
- En cuanto a la situación económica del Perú, cabe resumirla en la forma siguiente : desaparecida la riqueza del guano y salitre y en la más tremenda bancarrota en la historia país, a consecuencias de la Guerra con Chile, el Mariscal Andrés Avelino Cáceres inicia el periodo de rehabilitación nacional mediante la descentralización administrativa aumentando los impuestos, haciendo economías en el presupuesto y saldando la deuda inglesa a cambio de la explotación de los ferrocarriles, por 66 años; luego Nicolás de Piérola impulsa la producción de minas y petróleo mediante capitales nacionales y extranjero, creando para el efecto el Ministerio de Fomento(pág. 88).
- La producción de petróleo y derivados que constituía también uno de los productos de mayor importancia; alcanzo en 1932, 44,1/2 millones de soles de oro (pág. 88).
- Además, en el mismo periodo del oncenio, el Perú sufre trastornos tales que se pueden reflejarse, por ejemplo, en la humillante solución del problema de la Brea y Pariñas, que denota la mediocridad política de entonces. El Estado Peruano venia recabando a la London Pacific Petroleum Company, desde 1980, un impuesto de 300000 soles anuales en total, correspondientes a diez pertenencias de 40, 000 m2 cada una según la fraudulenta medición que hiciera el Juez de Paita, en la región petrolera del Norte. La medición exacta fue llevada a cabo por el Cuerpo de Ingenieros de Minas, en el periodo

provisional del Coronel Benavides es inscritas por Resolución Suprema del 31 de marzo de 1911 en el Padrón General de Minas. (pág. 128)

- El Comando Militar del Perú en el Teatro de Operaciones encuentra serias dificultades durante los primeros meses del conflicto por la escasez de medios, distrayendo valioso tiempo en inoficiosas informaciones que le solicitaban de la Capital e inclusive observaciones a los insistentes pedidos de Aviación y Unidades Navales “Por disciplina la Flotilla de Guerra se abstendrá de hacer apreciaciones al Ministerio de Marina”. La falta de medios para obtener informaciones exactas sobre el adversario e inapropiado juicio sobre la mismas da por resultado evaluaciones poco afortunadas sobre las posibilidades del enemigo, así como la injerencia en detalles sin importancia de las autoridades superiores de Lima y la incertidumbre política , motivan el error inicial del Comando Militar de Iquitos , quien concentra su atención en Puerto Arturo y Ramón Castilla dejando a un segundo plano la región Pantoja-Gueppi, sector que al comenzar el año de 1933, solo disponía de la Cia Ventosilla en Pantoja y la sección Melo en Gueppi; y a tercer plano la importante entrada del Putumayo : Tarapacá. (pág. 132)
- Entre las deficiencias más saltantes del Perú, corresponde señalar el apoyo logístico en el Teatro de Operaciones, hecho que se debió, tanto a la dificultad de su envío, por el penoso camino de Pichis como a los innumerables e innecesarios trámites administrativos que había que seguir para obtener lo más mínimo, así como al desconocimiento en la Capital acerca de las verdaderas necesidades de las tropas en el frente. (pág. .133).
- De la tremenda inquietud era al iniciarse el conflicto, la necesidad en el Teatro de Operaciones de armamento, munición, equipo, gasolina, calzado, vestuario, etc., conforme se desprende de los apremiantes pedidos (algunos reiterados hasta seis veces (94). “Contingente hombres sobran, faltan Oficiales, Clases” “Carencia absoluta de gasolina armamento, equipo y municiones”. (pág. 133)

Fichas N° 03

Libro. Conflicto Fronterizo Perú-Colombia 1932-1933.

Autor. Cap. Ep (R) Humberto Araujo Arana.

Edición. Primera.

Publicación. Lima- Perú.

Editorial. Ministerio de Guerra.

Año. 1965

Paginas. 187

Volumen. 1/3

- Este reconocimiento fue más tarde justificado, por un segundo que efectuó el Comandante Montoya a las 17 del mismo día. El día 14 a las 8 y 30 recibimos un parlamentario conductor de un ultimátum por escrito, dirigido al Comandante de la Guarnición, en el que le trataba como Jefe de las Fuerzas Revolucionarias en el que le exigían la entrega de Tarapacá, en forma pacífica. El Tnte. Díaz pidió que le dieran un plazo de dos días para consultarte a la Superioridad de quien dependía. A los 20 minutos que, el parlamentario se despidió, con la respuesta al Jefe de la Expedición General Vásquez Cobo, se presentaron tres aviones corsarios peruanos y sin ponerse en enlace con nosotros de hecho se dirigieran al lugar donde estaba la escuadra y Comenzaron a bombardearla. A los cinco minutos, salieron tres máquinas colombianas y empezó el combate aéreo, a los veinte minutos de combate, dos máquinas peruanas huyeron de él do a una sola sus compañeros en todo el fragor del combate, la cual se batió cerca de diez minutos con las tres máquinas colombianas, no sabemos cuál será el resultado de esta máquina y su valiente piloto, (se refería al Alférez Secada) porque cuando se alejaba del sector del combate fue perseguida por las tres máquinas enemigas. Parece que el bombardeo de nuestra Aviación les causó daños porque las represalias que tomaron contra nosotros ha sido demasiado fuerte a horas nueve y treinta minutos, comenzó el tiro indirecto de la artillería sobre nuestras posiciones, los cuáles eran largos, por cuyo motivo no nos causó daño, su Aviación controlaba los tiros de artillería y reconociendo nuestras posiciones. En

cuanto a mi sección de artillería no la pude utilizar por las razones que expongo:

1. El enemigo estaba a mayor distancia del alcance de mi pieza l
2. Atrás de una máscara, solamente para poderlo batir con artillería
3. Todas las operaciones las han practicado en territorio brasileño lo cual estaban prohibidos de hacerlo.

A horas diez el Teniente Díaz ordenó la evacuación de todas las tropas y la inutilización del material y munición de artillería en vista de su difícil transporte. En momento que yo me retiraba con mi gente, encontré Subte. Cavero en su segunda posición. La sección de mi mando estaba compuesta de veinticuatro hombres 3 carabinas "W", 19 fusiles, 5 machetes de artillería, 1 ,000 cartuchos de carabina, 1900 de fusil, 2 cañones Krupp de montaña de 75 mm. Modelo 1894 N 28 y 29 y 100 granadas Scharamell. (pág. 97)

- RADIOGRAMA DEL GENERAL ROJAS AL PRESIDENTE Y.M.G.

Radiograma interceptado al enemigo el mismo día del bombardeo.

De 3AAB al Presidente y Minguerra. BOGOTA. Stop Sin bajar altura mayor 1,500 metros acaban bombardearnos durante media hora nueve aviones peruanos Stop Barcos sin novedad Stop Espero partes saber que ha ocurrido demás puestos Stop General ROJAS".

ESTADO MAYOR Iquitos, 25 de marzo de 1933 Segunda Sec. (pag.110)

- INSTRUCCION PARTICULAR SECRETA N° 11 Para el Comandante de la Aviación. Desde la fecha y modificando las disposiciones anteriores, el Comandante de la Aviación D. Carlos A. Giraldi, Inspector General de Aviación y Comandante de la Aviación de este Teatro de Operaciones, se conformará a las siguientes instrucciones:

1. Desde hoy sábado 25 (veinticinco) en cuanto el tiempo lo permita, todas las máquinas de guerra, disponibles, deberán trasladarse al Río Napo (Puca Barranca) de manera de estar listas, permanentemente, para dirigirse sobre el enemigo, sea que éste se presente en el Putumayo entre Gueppi y boca del Igaraparaná, o que pretenda atacar a Iquitos.

2. Para estar en condiciones de satisfacer estas dos misiones, deberá elegir sobre el Napo uno o dos emplazamientos, en la región comprendida da entre Santa María y la desembocadura del río Tamboryacu a donde se trasladarán las máquinas una vez instaladas las bases respectivas, y sin perjuicio de instalar bases secundarias de aprovisionamiento de gasolina, etc., aguas arriba o aguas abajo de esta región.
3. Diariamente y en las horas que juzgue más apropiadas, hará efectuar reconocimientos en las direcciones por donde el enemigo puede presentarse, tanto para atacar Iquitos, como para atacar las bases aéreas del Napo, a fin de estar constantemente prevenido contra toda sorpresa.
4. Prever la acción de la Aviación, en una u otra hipótesis de manera de emplearla siempre toda reunida en cualquiera de los casos.
5. En caso de un intento de. un ataque a Iquitos (1), el Jefe de las fuerzas aéreas tiene amplia iniciativa para actuar, sin pérdida de tiempo y en la forma más enérgica contra la Aviación enemigo. Para su acción sobre cualquier punto en el Río Putumayo deberá atenerse a las órdenes de esta Comandancia en Jefe, las que puede provocar también en caso dado.
6. Según las últimas informaciones, la Aviación enemiga parece que tiene bases establecidas sobre el río Putumayo en: Monclar, Caucaya, San Alfonso, Tacna y Tres Esquinas. (pag.11)

El General Comandante en Jefe

(Fdo.)

FERNANDO SARMIENTO

- MOVIMIENTO DE TROPAS PERUANAS ENTRE EL RIO NAPO Y EL PUTUMAYO"22 de marzo de 1933. — Este día, en Iquitos, en la lancha ' Abelito• se embarcan y parten al río Napo, el personal siguiente: (Destc. Chávez) Cía González (2 Tenientes, 100 hombres; 2 ametralladoras Madsen; el practicante L. Lazarte, I radio electricista (Oficial de Mar de 3ra. Alfredo Zegarra Gui

chard), el Tnte. Vladimiro Fonseca, Subte. Gastón Martínez, 8 sargentos d infantería provenientes de la Escuela Militar de Chorrillos, 1 Sgto. 2º y 1 cab. del B.M. 27; 1 pieza Batería Schneider Nº 2, al mando del Alférez Toribio Silva y 15 artilleros.

Todo este personal y material va a incorporarse al B.M. 21, cuyo núcleo principal se encuentra en Puerto Arturo.

Misión: Cubrir el Sector Puerto Arturo ocupando una porción conveniente elegida sobre el río Algodón.

- ¿POR QUE CAYO GUEPI? LAS ORDENES. Estudiemos fehacientes documentos de los hechos, (Del: LIBRO BLANCO DEL PROTOCOLO DE RIO DE JANEIRO. 25-mayo-1933; cronológicamente:26Mayo-1934; LEGAJO Nº 9) 2 de marzo de 1933. Ocupación de las islas peruanas Nos. 1 y 2 en el río Putumayo. (¿Ver documento 605 del Legajo Nº 9 del Libro citado). Este día 2 de marzo, el Tnte. Domingo Melo, Comandante de la guarnición peruana de Gueppi, dirige un oficio al Capitán Comandante de la cañonera colombiana "Cartagena", protestando por la ocupación de las islas peruanas Nos. 1 y 2 en el río Putumayo y que fueron ocupadas por tropas de la guarnición colombiana de Chavaco, el 11 de febrero último. 8 de marzo de 1933. —instrucción Particular Secreta Nº 4. (Ver Documento 609). Esta Inst. Part. Secreta, contiene disposiciones ordenadas por el Gral. Cmdte. en Jefe, al 1er. Jefe del Batallón Mixto Nº 23, Tnte. Corl. Carlos Lluncor, que le designa Jefe del SECTOR PANTOJA-GUEPI. Entre las tareas por cumplir por el Cmdte. Lluncor, precisa las siguientes:
 1. Organización defensiva de PANTOJA.
 2. Trasladarse a Gueppi a la mayor brevedad, para reemplazar al Tnte. Crnl. Gerardo Dianderas, que debe regresar a Iquitos;
 3. MISIÓN: Contiene cinco puntos de inmediata ejecución. Entre éstos, dice:
 - 1) Consolidar la organización del terreno en Gueppi, con las tropas que allí se encuentran
 - 2) Estar en condiciones de pasar a la otra margen del río Putumayo.
 - 3) impedir al enemigo.

4) En el caso eventual, de que la presión enemiga sea tal que la resistencia fuese imposible, SE REPLEGARA TOMANDO COMO EJE, EL VARADERO A PANTOJA; PERO LISTO SIEMPRE A RECONQUISTAR POR PROPIA INICIATIVA Y TAN PRONTO COMO SEA POSIBLE, TODO TERRENO MOMENTANEAMENTE CEDIDO, EMPRENDIENDO AL EFECTO, VIOLENTOS CONTRAATAQUES, QUE PROCURARA REALIZAR POR SORPRESA. (pág. 116).

- BOMBARDEO Y ATAQUE COLOMBIANO, REPLIEGUE PERUANO Y OCUPACION DE GUEPI.

26 de marzo:

A las 07.00 hs.—Captura de 2 soldados peruanos del Puesto N° 1 (Secc. Sillau).

—Cañonera "Santa Marta", frente a este Puesto;

—Cañonera Cartagena", frente a la desembocadura del río Gueppi a 3 Km. de Gueppi, con bandera blanca;

A las 08.30 hs . —El Tnte. Sillau da cuenta al P.C. del Capitán Tenorio de la captura de los 2 soldados y presencia de la "Santa Marta".

El ataque al Puesto ' Bolognesi" por el Capitán colombiano Domínguez tuvo éxito, cediendo sus defensores;

A las 08.40 hs.—Masivo bombardeo aéreo sincronizado por 3 cazas y 3 bombarderos enemigos (información y bombardeo);

—Las cañoneras y las baterías de tierra y de las islas capturadas I y 2, acompañan a la Aviación en el bombardeo dentro y en los emplazamientos defensivos de la posición;

A las 09.30 hs.—La • "Santa Marta" cerca de Gueppi, y con él su cañón "Boffor", bombardeó Gueppi y al Puesto "BOLOGNESI";

—Las ametralladoras de la Sección Garrido y el grupo con fusil ametralladora del Sargento LORES, obligan a la cañonera a retirarse a la isla 3, (isla colombiana).

A las 09.45 hs.—La Cía. enemiga (Cap. Luis Uribe), logra desembarcar a sus secciones Tntes. García y Benavides;

A las 09.50 hs. La Sección peruana del Tnte. Sillau, del Puesto "Bolognesi", abandona los emplazamientos de este P.A. N?

A las 09.55 hs. La Sección del Tnte. Garrido Lecca, mantiene la trocha que por la retirada de la Sección Sillau queda, sin defensa;

—Sigue resistiendo la Sección Garrido Lecca a la presión que va en aumento, al enfrentad a la Cía. y el ataque del refuerzo, surgido de la Sección Tnte. Lozano. Destaca aquí el heroísmo del soldado peruano ALFREDO VARGAS GUERRA;

A las 10.00 hs.—Las tropas de la Sección Garrido, han quedado reducidas, personalmente el mismo Oficial y el sargento Lores, siguen rechazando a los enemigos que los rodean.

—El Sargento LORES, a pesar de encontrarse gravemente herido, sigue disparando su ametralladora entre una y otra posición multiplicándose para detener a las múltiples armas automáticas enemigas. El heroísmo del Sargento LORES y del soldado que lo acompañó Milcíades Tananta Pinche, hasta en los últimos momentos de su vida en la defensa de Gueppi, merecen exponerlos en los pasajes más sublimes de estos valores, émulos de los héroes calificados en la Historia del soldado peruano.

A las 10.20 hs.—El Tnte. Garrido Lecca, con los pocos hombres que le quedaba, se repliega, a la segunda trinchera, a fin de defender las trochas "Iglesias" y 'Aguaiial", para no quedar encerrados por el desbordamiento del enemigo (pag.126).

—La Sección Chacón que había sido lanzada por el Capitán Tenorio para reforzar la derecha de la posición llegó tarde porque ya estaba dominada por las armas automáticas enemigas;

A las 10.30 hs . —El bombardeo enemigo trata de impedir la llegada de refuerzos que pudieran venir en auxilio por las trochas;

—Destaca la ametralladora peruana del Cabo Reyes, que desde un dominante emplazamiento, sigue barriendo de proa a popa, a la cañonera "Cartagena". Al fin, por el fuego de la isla Chavaco y las armas pesadas enemigas que habían desembarcado, cae inmolado;

A las 10.40 hs.—La Compañía enemiga del Capitán Collazos, que había de desembarcado a la izquierda de la posición, amenazaba apoderarse de las bifurcaciones de los encaminamientos y del control de la trocha hacia Pantoia;

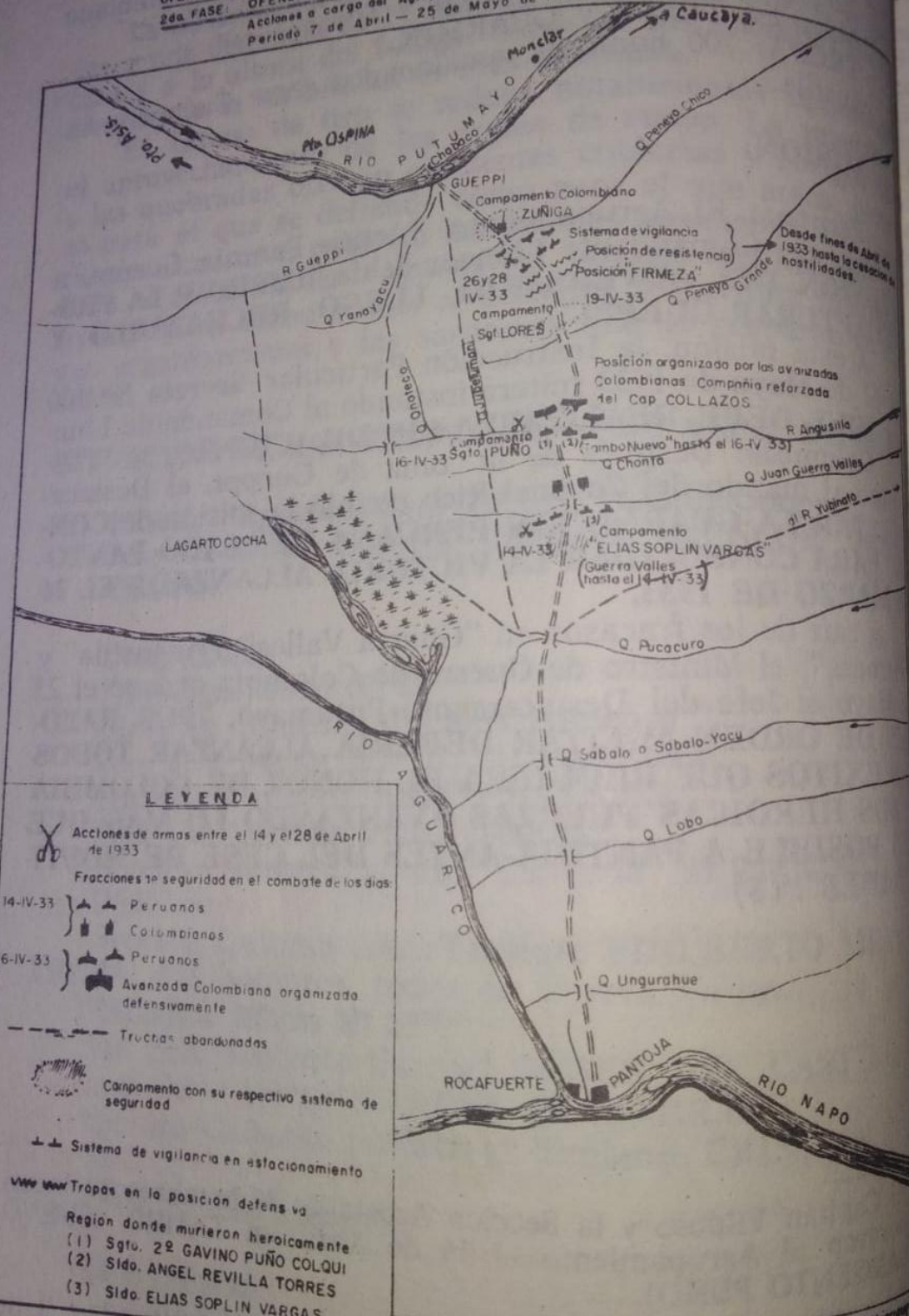
A las 1100 hs.—Sólo la Sección del Tnte. Alejandro Calderón, que seguía manteniendo su posición con los pocos hombres que le quedaban. Después de haber perdido I ametralladora junto con su heroico tirador cabo ALBERTO REYES; y, encontrándose rodeado de enemigos, recibe la orden, del Capitán Tenorio, de replegarse combatiendo, protegido por los hombres de la Sección Tnte. Chacón.

A las 12.00 hs.—Sólo quedaba completamente rodeado el Tnte. Garrido Lecca y los hombres de su Sección. De graves heridas murió el Soldado ametrallador Reynado Bartra Díaz; y, al finalmente, hechos prisioneros el Tnte. Garrido Lecca, soldado Tananta y Torres Peza. El Tnte colombiano Manrique, enérgicamente intervino para garantizar la vida del Oficial peruano; El Tnte. Garrido Lecca y sus hombres, fueron conducidos a bordo de la cañonera "Santa Marta

De las 12 a 14.50 hs. , las fuerzas enemigas se dedican a organizarse y a emplazar sus armas para rechazar cualquier reacción de los peruanos, mientras que los Oficiales peruanos y el Capitán tratan de reconstituir y reunir sus hombres, armas y recolectar municiones;

A las 15.00 hs.—El Capitán Tenorio ha logrado reunir 80 hombres y 2 ametralladoras, lanzando un sorpresivo contraataque, siendo rechazado. Las ocho horas de combate de los peruanos con fuerzas enemigas superiores numéricamente y apoyados por fuerzas aéreas y fluviales, concentrando masivo fuego de armas potentes y, la amenaza de quedar con su línea de repliegue (trocha Pantoia - Gueppi) cortada, obligó al Capitán peruano a replegarse defendiendo la trocha.

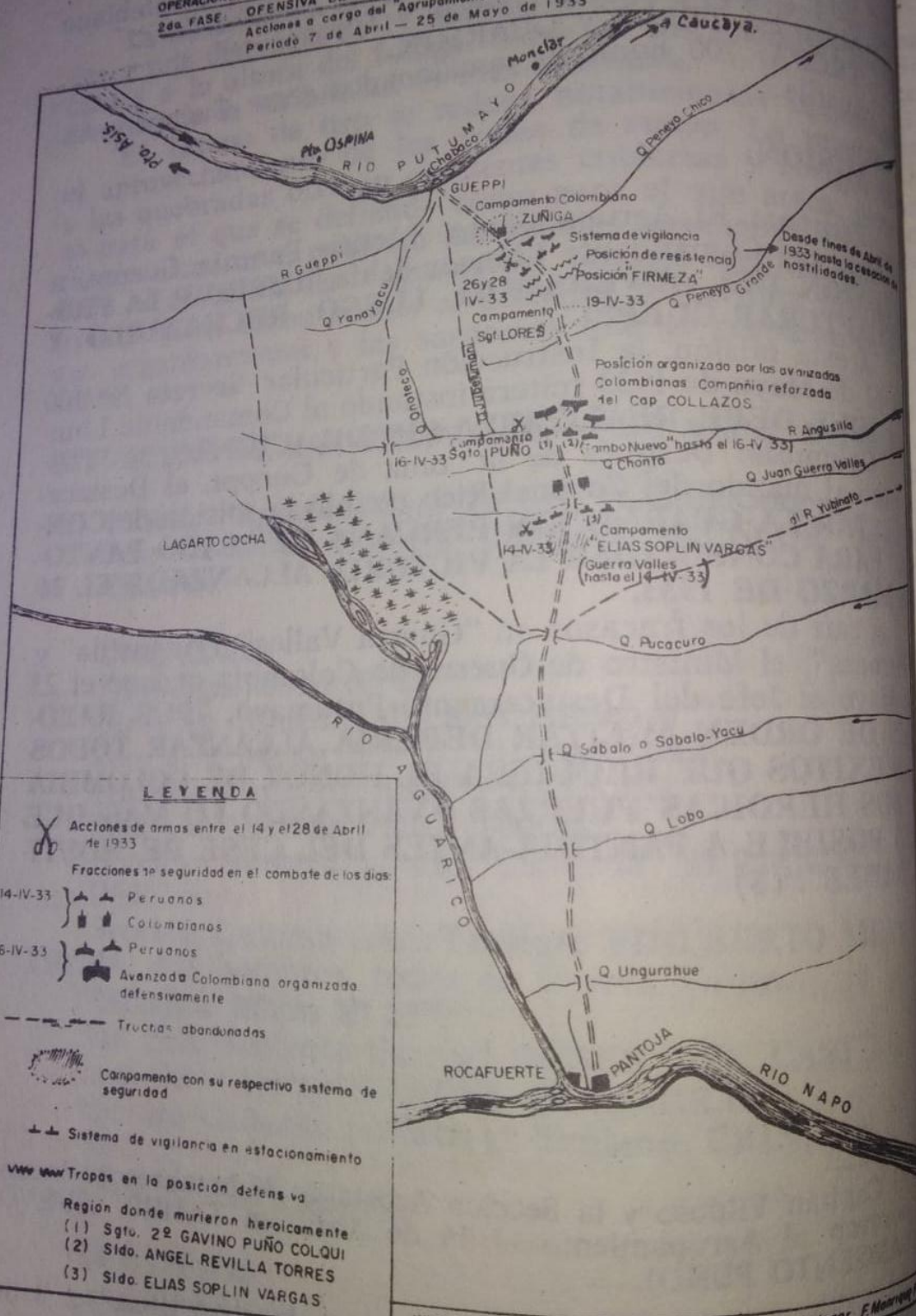
OPERACIONES EN EL SECTOR PANTOJA-GUEPPI
2da FASE OFENSIVA DESTINADA A LA RECONQUISTA DE GUEPPI
 Acciones a cargo del Agrupamiento Tactico PANTOJA-GUEPPI
 Periodo 7 de Abril - 25 de Mayo de 1933



ESCALA APROXIMADA 1/500,000

Dibujado por F. Montoya

OPERACIONES EN EL SECTOR PANTOJA-GUEPPI
2da FASE OFENSIVA DESTINADA A LA RECONQUISTA DE GUEPPI
 Acciones a cargo del "Agrupamiento Tactico PANTOJA-GUEPPI"
 Periodo 7 de Abril - 25 de Mayo de 1933



Desde fines de Abril de 1933 hasta la cesacion de hostilidades.

Posicion organizada por las avanzadas Colombianas Compañia reforzada del Cap COLLAZOS

Campamento "El Rambo Nuevo" hasta el 16-IV-33

Campamento "ELIAS SOPLIN VARGAS" (Guerra Valles hasta el 14-IV-33)

LEYENDA

- X Acciones de armas entre el 14 y el 28 de Abril de 1933
- Fractions de seguridad en el combate de los dias:
 - 14-IV-33 } Peruanos
 - } Colombianos
 - 16-IV-33 } Peruanos
 - } Avanzada Colombiana organizada defensivamente
- - - - - Truchas abandonadas
- Campamento con su respectivo sistema de seguridad
- ↑ ↑ Sistema de vigilancia en estacionamiento
- www Tropas en la posicion defensiva
- Region donde murieron heroicamente
 - (1) Sgto. 2º GAVINO PUÑO COLQUI
 - (2) Sido. ANGEL REVILLA TORRES
 - (3) Sido. ELIAS SOPLIN VARGAS

ESCALA APROXIMADA 1 / 500,000

Dibujado por F. Morante

Fichas N° 05

Libro. Conflicto Peruano-Colombiano ;Puca Urco;

Autor. Tte. Crl. (R) Augusto D. Jaramillo Ruiz.

Edición. Primera.

Publicación. Lima- Perú.

Editorial. Grafica Industrial

Año. 1973

Paginas. 171

Volumen. 1

- Iniciamos el relato histórico-militar de la "Sorpresa de Puca Urco" describiendo la "Situación General" de las Fuerzas Armadas de ambos adversarios en la región del Putumayo, desde mediados de febrero de 1933, hasta principios de abril del mismo año, en que se esboza la acción de Puca Urco.

SITUACION GENERAL DE LAS FUERZAS ARMADAS COLOMBIANAS

Las Fuerzas Armadas colombianas enviadas a la Amazonía, que las necesidades y circunstancias determinaron su constitución en dos Destacamentos, en el Bajo y en el Alto Putumayo, con Comandos propios, dependientes directamente del Estado Mayor del Ministerio de la Defensa Nacional, estaban organizadas y concentradas como sigue:

1. Destacamento Amazonas. — En el Bajo Putumayo, después de haber tomado Tarapacá el 15 de febrero de 1933; y asegurada la defensa de su posesión con más de 280 hombres de infantería y de ametralladoras, apoyadas por la artillería y demás armamentos del cañonero "Mosquera" (2 cañones de 75, 2 cañones antiaéreos de 37 y 2 ametralladoras antiaéreas), que a su vez vigilaba la desembocadura del río Cotuhé, por donde se temía incursiones de las tropas que se retiraron de Tarapacá.

Establecida esta seguridad, se procedió a concentrar en las proximidades de las bocas del Igaraparaná su flotilla fluvial, constituida por los cañoneros:

"Córdoba", 4 cañones de 75, 1 cañón antiaéreo de 75 y 1 ametrallador antiaérea.

"Pichincha", 1 cañón de 75, 2 cañones de 37 antiaéreos, 2 ametralladoras antiaéreas y 4 ametralladoras pesadas. Barranquilla", 1 cañón de 75, 3 cañones de 37 antiaéreos, 1 ametralladora antiaérea y 4 ametralladoras pesadas.

"Mariscal Sucre", (el Puesto de Comando) 2 cañones de 75 y 1 ametralladora antiaérea.

"Bogotá", 4 cañones de 75, 1 cañón de 37 antiaéreo, 4 ametralladoras antiaéreas y 4 ametralladoras pesadas, y. Nariño", buque hospital.

Todas las embarcaciones transportaban tropas de desembarco y ocupación, con un estimativo total de más de 500 hombres.

En el Igaraparaná, cerca de su desembocadura, se estableció una base de hidroaviones para apoyar al Destacamento.

El aprovisionamiento para estas fuerzas, estaba asegurado desde el Brasil con el transporte "Boyacá" y otras embarcaciones fletadas.

2. Destacamento Putumayo. — Constituido por los cañoneros "Cartagena", "Santa Marta" y dos lanchas incautadas a comerciantes peruanos que transportaban tropas de desembarco, con el apoyo de su aviación, atacaron y tomaron Gueppi el 26 de marzo de 1933.

Después de establecida la seguridad de esta posesión, con tres compañías de fusileros, una de ametralladoras y una sección de artillería, concentrándose las fuerzas restantes entre Caucaya y El Encanto.

Además, del Destacamento dependían las fuerzas de infantería, ametralladoras y artillería establecidas en las guarniciones del Alto Putumayo.

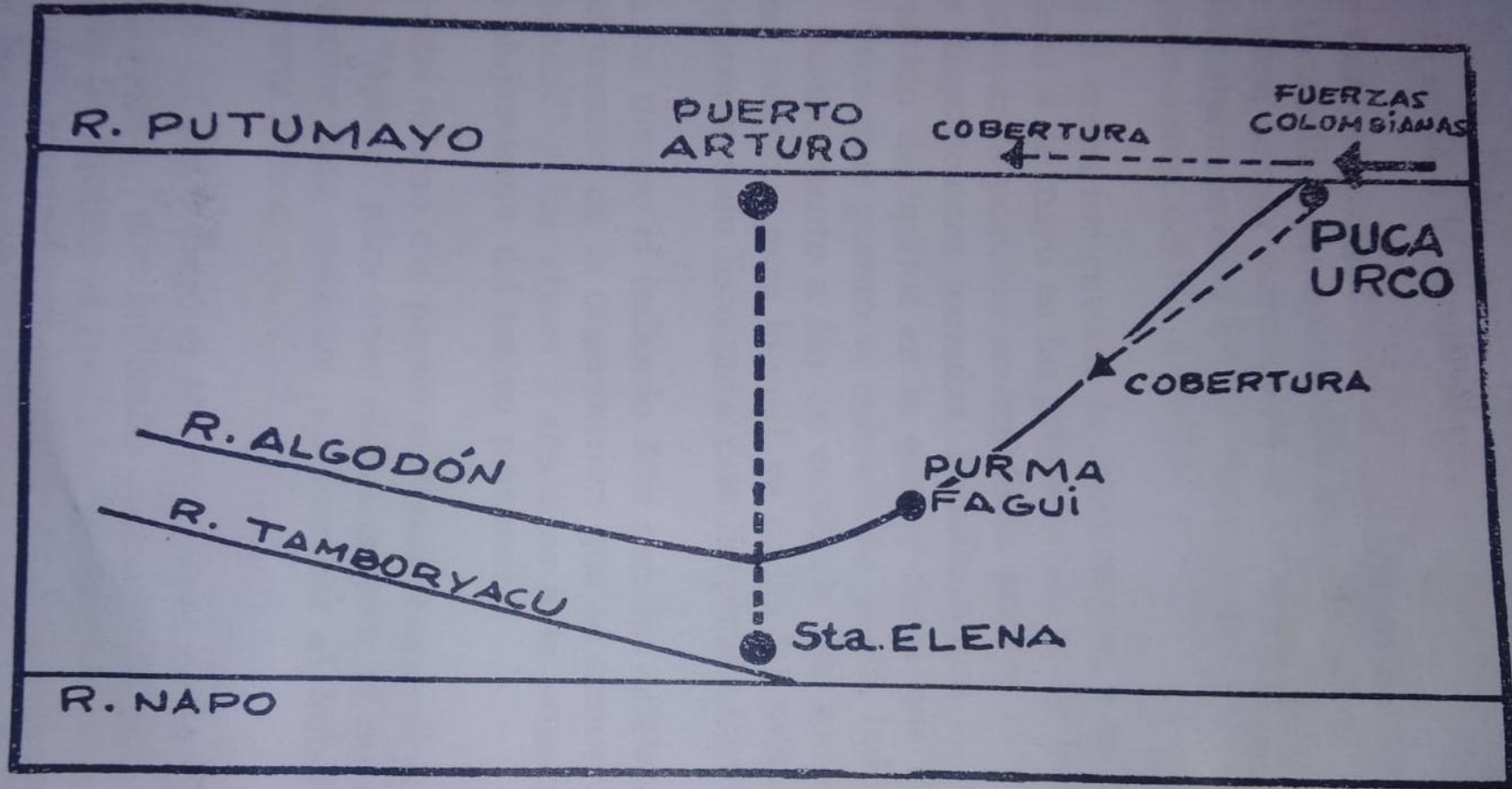
El Puesto de Comando a bordo del "Cartagena".

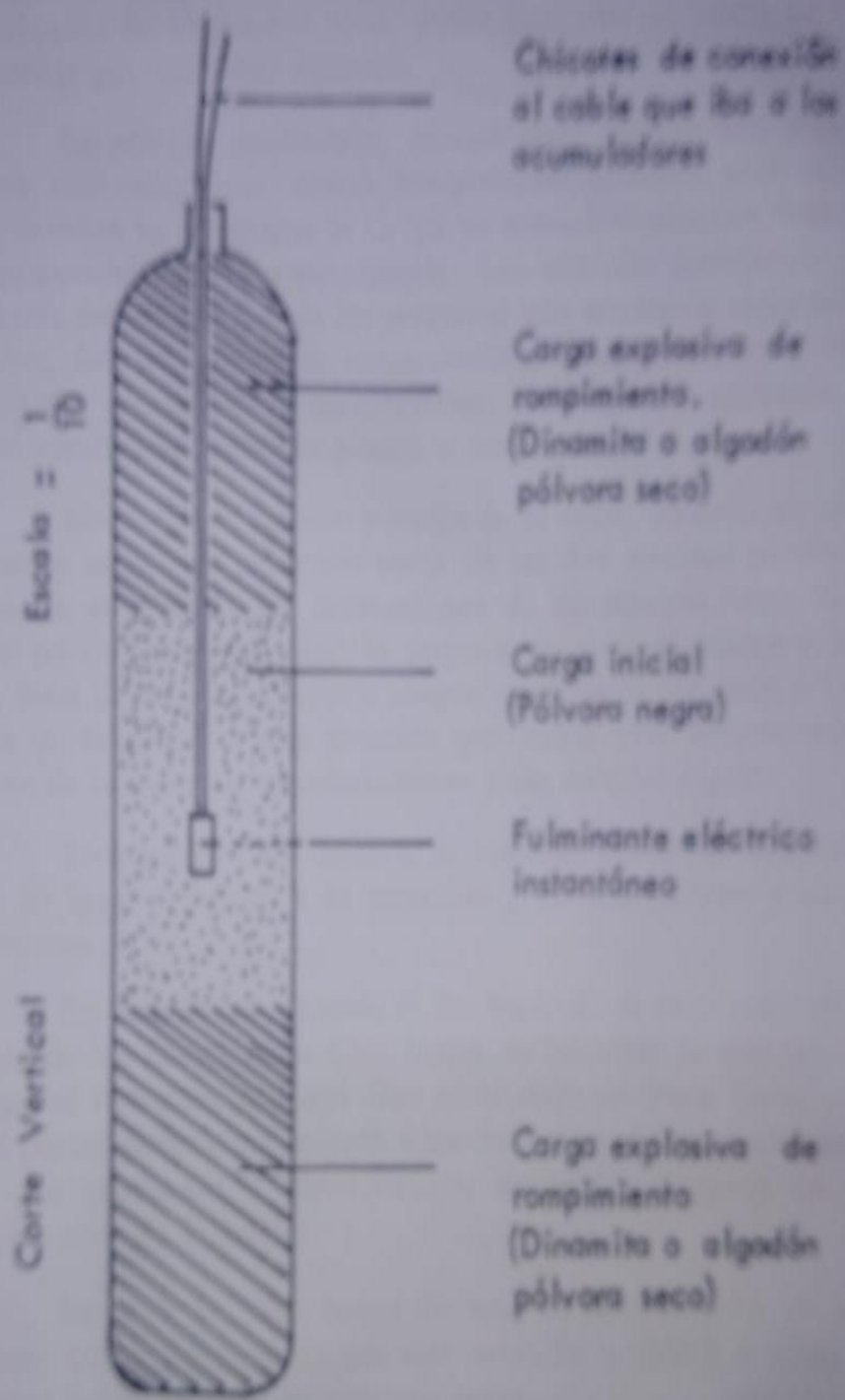
En El Encanto una estación de radiotelegrafía.

En Puerto Boy, sobre el río Caquetá, una importante base de hidroavición, con taller para reparaciones y apreciable cantidad de repuestos.

El aprovisionamiento para estas fuerzas, estaba asegurado desde el interior del País por dos rutas: Pasto-Puerto Asís-Caucaya; y Florencia-Venecia-La Tagua-Caucaya.

CROQUIS ESQUEMATICO DE LA SORPRESA DE PUCA URCO





UNA DE FONDO PREPARADA CON MEDIOS DE FORTUNA,
EMPLEADAS EN EL MINADO DE PUCA URCO.

Fichas N° 06

Libro. Historia de la República del Perú 1822-1933

Autor. Jorge Basadre.

Edición. Octava.

Publicación. Lima- Perú.

Editorial. Universidad Ricardo Palma.

Año. 1998

Páginas. 3677

Volumen. 13

- ENTREGA DE LETICIA A COLOMBIA.

La comisión colombiana de límites que llegó a Iquitos para dar cumplimiento al tratado Salomón. Lozano encontró toda clase de facilidades. Celebró contratos con la casa Israel para la provisión de las embarcaciones necesarias, sus víveres y demás elementos. Tuvo a su servicio la lancha Melita. Los miembros de dicho grupo fueron declarados huéspedes ilustres de la ciudad por el alcalde Manuel I. Morey. El 27 de julio de 1930 llegó a Iquitos el barco colombiano Nariño llevando a bordo al coronel Luis Acevedo T. y a su comitiva para la recepción de los territorios cedidos por el Perú. Hubo, con motivo de esta visita, varias fiestas sociales. El 31 de julio el coronel Acevedo dio una fiesta en el Nariño como agradecimiento a las atenciones recibidas. El 17 de agosto de 1930 el Prefecto de Loreto Temístocles Molina Derteano hizo entrega de los mencionados territorios. Las instalaciones y obras existentes de propiedad pública pertenecientes al Perú en la localidad de Leticia fueron valorizadas en 100.000 dólares pagadas por Colombia en la época de la Junta de Gobierno de Sánchez Cerro. Se ha calculado que Leticia tenía entonces unos 300 habitantes, cifra mucho menor de la que se pretendió señalar durante el conflicto. A los pocos días de la entrega de Leticia a las autoridades colombianas, Leguía fue derrocado (pag.3315)

- LAS TROPAS QUE DEFENDÍAN EL NOR-ORIENTE.

El general Montagne ha recordado en la obra ya citada cuáles eran las tropas de cobertura de la frontera Nor-Oriental lindante con tres países (Ecuador, Colombia y Brasil) cuando se produjo la captura de Leticia por un grupo de peruanos. Ellas no se componían sino de un regimiento de infantería y una sección de artillería de montaña. El efectivo total de estas dos unidades llegaba a 326 individuos de tropa, de los cuales 146 estaban distribuidos en diez pequeñas guarniciones de 4 a 20 hombres y un núcleo de 180 en Iquitos. Esta llamada "División" tenía, aparte de sus reducidos efectivos, escasa eficiencia militar y muy limitados elementos técnicos.

Si la situación del Perú en el Nor-Oriente era precaria, mucho peor, resultó, al principio, la de Colombia. Este país carecía de fuerzas militares en la región. (pag.3318)

- LA EXPEDICIÓN VÁSQUEZ COBO.

Profundamente herido el pueblo colombiano en lo que consideró un asunto de honor nacional, el Gobierno de esa República designó como jefe de la expedición que debía rescatar Leticia al general Alfredo Vásquez Cobo, reciente candidato a la Presidencia de la República por el partido conservador, estaba en la oposición al régimen liberal imperante entonces. Desde el 16 de diciembre de 1932 comenzó a concentrarse en Belem do Para esta expedición que llegó a constar de más o menos mil hombres en cinco barcos armados, dos cañoneras y una escuadrilla de aviones. Estaba destinada a remontar el Amazonas y desalojar a los ocupantes peruanos de Leticia. El personal era, en gran parte, extranjero. Colombia adquirió así superioridad militar, naval y en el aire dentro de la zona del conflicto. Además, por las características que tomó aquel momento histórico, resultó ese país con las ventajas de la iniciativa dentro de dicho territorio.

La expedición Vásquez Cobo se movió o se detuvo en el Amazonas según iban, en opinión del Gobierno de Colombia las gestiones diplomáticas y los vaivenes de la política interna. (pag.3322).

- LA FUERZAS PERUANAS Y LA OCUPACION DE TARAPACA,
El coronel Víctor Ramos fue nombrado por el Gobierno de Lima como ya se ha expresado, comandante general de la V Región. Se autorizó a el efectivo del regimiento N^o 17 (movilización) con el objeto de formar una expedición que se determinó "Destacamento Putumayo"_ Según algunas informaciones los integrantes del fueron levados por la policía y los elementos materiales con que contó no pasaron de ser sumamente deficientes. Además, estuvo trabado porque se le ordenó no tomar iniciativas para no complicar las negociaciones diplomáticas. El 21 de octubre de 1932 fuerzas peruanas ocuparon Tarapacá, en la margen derecha del río Putumayo, junto a la boca del río Cotuhé en otro de los vértices del trapecio cedido a Colombia por el tratado Salomón-Lozano. Pero la guarnición de este puesto fue muy pequeña para que pudiera resistir a la expedición colombiana si ella entraba al Putumayo. También fueron establecidas guarniciones en Puerto Arturo, Gueppi, Pantoja y otros lugares. (pág. 3322).

- LA CAPTURA DE TARAPACA POR LOS COLOMBIANOS.
Pero Vásquez Cobo no atacó Leticia (lo cual le valió, más tarde, acerbas críticas en su patria). Una versión es que el Presidente Enrique Olaya Herrera (después de tratar de demorar el avance de la expedición lo más posible con la esperanza de que se llegara a una fórmula de paz) quiso ocupar un punto estratégico que el tratado Salomón-Lozano otorgara a Colombia en el trapecio y dejar el asunto de Leticia para que lo tomase a su cargo la opinión pública internacional. Otra tesis es la de que Vásquez Cobo se impresionó por las noticias que recibió acerca del sistema de defensa de minas o torpedos de fondo en la zona frente a Leticia y Ramón Castilla. Prefirió entre un combate decisivo de resultados dudosos y el ataque seguro a un lugar sin defensa apropiada, esto último, por lo cual su decisión ha sido calificada de salida política. La flotilla colombiana (cuya fuerza ha sido calculada en tres cañoneras, dos transportes armados llamados también cruceros, una escuadrilla de aviones de caza o una de

bombardero con un total ^de unos mil hombres) viró el río Amazonas hacia el Putumayo, avanzó por éste y se dirigió al puesto de Tarapacá, punto clave de la navegación Putumayo-Amazonas. Mientras que el comando peruano había concentrado elementos y personal en el sector Leticia-Ramón Castilla con instrucciones de mantenerlo "cueste lo que cueste y hasta el último sacrificio" sólo tenía poco menos de cien hombres. (pág. 3337)

- EL COMBATE DE GÜEPPI.

Los colombianos ocuparon desde el 11 de febrero las islas peruanas NOS. 1 y 2 que quedaron, frente a la posición llamada Güepí situada en la margen derecha del río Putumayo. También ocuparon la margen izquierda en una extensión aproximada de cinco kilómetros. La flota colombiana podía surcar libremente el río. Los peruanos tenían allí solamente dos puntos: Puerto Arturo y Güepí. El aprovisionamiento de las tropas de estos puestos se hacía por trochas que conducían al río Napo. Defendían Güepí 194 hombres al mando del capitán Víctor Tenorio con cinco ametralladoras, 4 fusiles ametralladoras y fusiles individuales. No había un solo cañón de montaña. Estaban organizados en el puesto de apoyo N^o 1 (Grau) al E. o sea a la izquierda de Güepí (teniente Alberto Sillau con 35 hombres); el puesto de apoyo N^o 2 (Bolognesi) al O. o sea a la derecha de Güepí (teniente Domingo Melo con 35 hombres); el puesto de apoyo N^o 3 organizado como reserva al E. y a la retaguardia de Güepí (teniente Luis Chacón con 26 hombres). El puesto de comando de la defensa hallábase a 500 metros de retaguardia de Güepí y entre las bifurcaciones de los senderos hacia los emplazamientos de los tres puntos de apoyo de la defensa. Las ametralladoras y fusiles ametralladoras (tenientes Alejandro Calderón con 34 hombres y Teodoro Garrido Leca con 26 hombres). (pág. 3338)

- EL PROBLEMA DE LOS TRANSPORTES.

Para atender a las fuerzas armadas en el Oriente no se contaba entonces sino con el camino del Pichis y con los pocos barcos de la Compañía

peruana de Vapores que debían, pasando por el canal de Panamá, dar la vuelta en el Atlántico y llegar a Iquitos. Además, existía, imperfecta, la ruta aérea. con aparatos escasos y pequeños. La vía del Pichis se inutilizaba por razón de las lluvias durante varios meses del año hasta hacer imposible o casi imposible el transporte de carga pesada. En cuanto a los vapores, se hallaban sin carenar durante algunos años desde que se dejó hundir, en 1929 o comienzos de 1930, el dique flotante que la Compañía tenía en el Callao.

Las gestiones para conseguir la carena en la Zona de canal de Panamá fracasaron porque las autoridades norteamericanas señalaron que su país era neutral ante el conflicto peruano-colombiano. Chile ofreció facilidades, pero, en este caso, el dique no se avenía a las características de las naves nacionales. Con todas esas dificultades, ellas continuaron en su lenta procesión llevando pertrechos al Oriente.

Fue así como el ejército decidió abrir una nueva ruta que uniera la costa con los ríos navegables de la selva. De ello surgió el proyecto del camino a Pucallpa, al que se refieren unos párrafos del capítulo IX El Ministerio de Hacienda puso a disposición de esta obra, casi inmediatamente después de que se aprobó la ley respectiva, un millón de soles. (pag.3339)

Fichas N° 07

Libro. Apuntes Histórico Militares del Perú 1909-1941.

Autor. Comisión Permanente de Historia del Ejército del Perú.

Edición. Primera.

Publicación. Lima –Perú.

Editorial. Centro de Producción Editorial e imprenta de la UNMSM.

Año. 2006

Páginas. 150

Volumen. Primero.

- Operaciones militares

(1) Encuentro de patrullas de Puerto Meléndez

El 28 de enero de 1933, el Puesto de Vigilancia peruano de Puerto Meléndez, ubicado en la margen derecha del Putumayo, a órdenes del subteniente Carlos Ayetbe, envió 1 cabo y 2 soldados a cazar, quienes, por seguir una manada de lobos marinos, se extraviaron en el bosque, lo que originó el empleo de «manguarunas», o tambores de madera, transmisión que fue escuchada en el puesto del teniente Gregorio Vargas, quien con 20 hombres salió de San Miguel con el fin de averiguar el motivo de la alarma.

El 29, una pequeña patrulla peruana guiada por un señor de apellido Meléndez que iba en busca de los extraviados, fue sorprendida por una colombiana que, emboscada en territorio peruano, trató de capturarla. Tras un corto tiroteo resultó muerto el soldado colombiano Octavio Moreno; uno de sus compañeros emprendió retirada hacia el río en busca de protección, manifestando a sus superiores haber visto más de 30 soldados peruanos; la patrulla enemiga se replegó a la margen izquierda del Putumayo, desde donde continuó haciendo fuego.

El 30, regresaron a su base la clase y los 2 soldados peruanos que se habían extraviado; respecto al encuentro, el comandante de la guarnición colombiana de «El Encanto», subteniente Carlos Ayerbe, luego de una entrevista personal con el comandante de la guarnición peruana de

Puerto Arturo, mayor Dávila, sugirió dar al incidente un carácter casual. (pag.66).

(2) Acción de Tarapacá.

La guarnición de Tarapacá estaba ubicada en el Trapecio de Leticia, sobre la margen derecha del río Putumayo y Cotuhé, a 4 kilómetros de la frontera con Brasil.

El general Vásquez Cobo jefe de las fuerzas enemigas, enterado de nuestras defensas en la región Ramón Castilla-Leticia, buscó refuerzos y enlace con sus fuerzas terrestres del Alto Putumayo, surcando el citado río sin mayor preocupación por territorio brasilero; el 13 de febrero de 1933, la expedición colombiana llegó a Puerto Esperanza y desde allí realizó reconocimientos tanto aéreos como fluviales de la región de Tarapacá.

Por su parte, la guarnición peruana al mando del teniente Gonzalo Díaz, no disponía de medio alguno de enlace y prácticamente estaba incomunicado. En las primeras horas del 13, una máquina colombiana procedente de territorio brasileño, realizó un reconocimiento aéreo sobre Tarapacá, debido a ello, el comandante de la guarnición peruana decidió enviar un reconocimiento en el transporte «Estefita» al mando del subteniente Antonio Cavero, quien comprobó la presencia de dos aviones y dos barcos de guerra enemigos estacionados en Puerto Esperanza. Luego de esto, tomaron posiciones de combate.

A las 8:20 a.m. del día 14, se presentó un bote colombiano, con bandera blanca, exigiendo el desalojo de la guarnición peruana de Tarapacá, ultimátum que no fue aceptado por nuestras fuerzas. En tales circunstancias, a las 9: 10 am, tres aviones peruanos se dirigieron directamente sobre las naves enemigas a las que comenzaron a bombardear, las que repelieron el ataque con su artillería antiaérea, contramarchando a su vez a territorio neutral, ese momento, se hicieron presentes tres aviones de caza colombianas, sosteniéndose 25 minutos de combate.

Terminado el combate aéreo, nuestras fuerzas terrestres optaron por la retirada, en momentos en que aviones de caza enemigos iniciaron un fuerte bombardeo sobre la guarnición, que hizo frente al enemigo por espacio de una hora, a eso de las 12 p.m. se ordenó la retirada peruana. (pag.67).

Operaciones en el Cotuche

El subteniente Cavero con un efectivo de 36 hombres, se organizó defensivamente en espera de refuerzos. Conocido por el Comando la retirada de Tarapacá, dispuso el refuerzo y ordenó su recaptura siendo los días siguientes de continuos bombardeos por ambas partes.

El día 25 de febrero se formuló el plan de ataque para recuperar Tarapacá, el que contemplaba hostigar constantemente al enemigo, mediante emboscadas y ataques nocturnos a los reconocimientos y puestos de vigilancia colombianos para atacar finalmente por 3 puntos diferentes en cooperación con la aviación a las posiciones localizadas del contrario. Plan lógico y posible de llevarse a cabo contando con personal de la región; la fecha de ataque fue señalada para el 17 de marzo.

(3) Acción del 17 de marzo

Las avanzadas peruanas estaban situadas a 6 Kms. de Tambo llano. El 1 de marzo, a las 11.45 a.m. la cañonera colombiana «Pichincha», se presentó sorpresivamente al puesto avanzado peruano, ametrallando indiscriminadamente nuestros emplazamientos. Cuatro horas más tarde, hizo presente la aviación peruana, bombardeando la cañonera enemiga, que tuvo que replegarse por temor que la aviación peruana pudiese

(4) Combate de Güeppi.

El día 25 de marzo a las 16 hrs, un reconocimiento colombiano de 7 hombres, desembarcó a 15 km al sur este de Gueppi y luego de progresar durante toda la noche, al día siguiente capturó una patrulla peruana. Mientras esto sucedía la cañonera colombiana «Santa Martha», se encontraba frente a la posición peruana «Bolognesi» y la «Cartagena», frente a la desembocadura del Gueppi.

▪

A las 8.40 a.m. del 26 de marzo, se inició el ataque con un fuerte bombardeo, en coordinación con la artillería de las cañoneras «Santa Martha» «Cartagena». La defensa peruana fue desde el punto de vista militar, todo heroica, ya que se hizo frente a un enemigo muy superior. Fueron 190 hombres que resistieron a fuerzas diez veces mayores en efectivos y quince veces en material, en condiciones por demás adversas. No obstante, soportaron más de cinco horas ininterrumpidas el ataque y bombardeo por agua, aire y tierra, sobresaliendo en este combate el sargento 2^o Fernando Lores Tenazoa, quien herido varias veces no cesó de disparar su arma.

- «Cartagena, abril 30 de 1933 —Minguerra-Bogotá—Anoche a las once bajando para Calderón, conduciendo compañías Mora y Orejuela, tropas enemigas atacaron cañoneras con rifles, ametralladoras y fuego de dos piezas de artillería en el punto denominado Yabuyanos, situado ochenta kilómetros arriba de Calderón. Cañoneras contestaron fuego y al amanecer efectuamos desembarco siendo herido el grumete del «Cartagena», Luís Martínez. Enemigo huyó precipitadamente dejando dos muertos, varios fusiles, cargadores, repuestos, ametralladoras, una pistola de oficial, herramientas de zapa y machetes. Según informan dos mujeres colombianas tenían presos peruanos, enemigo ascendía ochenta hombres mandados por dos oficiales. Mismas mujeres informan indios casa Arana transportaron hasta Campuya durante la noche piezas artillería y varios heridos. Dicen, además, peruanos han ocupado Todos los Santos y Argelia, posiciones situadas antes Calderón. Continuó marcha después dejar asegurada posición interesantes documentos encontramos y declaraciones del colombiano Marco Calderón, quien logró fugarse al enemigo", coinciden en que una compañía al mando del capitán Maldonado, dos subalternos, cinco ametralladoras y un cañón de montaña de 75 un mortero Stoke, pieza al mando del teniente La Rosa, eran las fuerza que ocupaban Yabuyanos desde hacía siete días a órdenes del teniente coronel Oscar Sevilla. Estas tropas procedentes Puerto Arturo subieron rio Campuya en lancha San Miguel y pasaron a Yabuyanos por u varadero de dos días; su misión era destruir cañoneras y lanchas. Según mismas fuentes información,

procedían dar idénticos golpes en Pisagua y Encanto. Además, nuevas sorpresas en Yuvineto.

Minar el Alto Putumayo para impedir navegación y efectuar ofensiva fonda con colaboración aviación para reconquistar Gueppi. Prisionero Calderón fue interrogado por enemigo y ante amenazas de ser fusilado denunció número y colocación nuestras tropas concentradas Sector Calderón, viajes realizados por cañoneras y lanchas conduciendo tropas, víveres y elementos, estado tropas Calderón, Pisagua, medios aprovisionamiento. Encanto y situación nuestras tropas. Por el momento, informaciones Calderón pueden sernos perjudiciales e intenciones enemigas obligarnos a ocupar con tropas suficientes lugares intermedio entre Calderón y Caucaya y a solicitar envíese refuerzos. Iniciación ofensiva enemiga con tropas y elementos considerables disponen par exploraciones a larga distancia indica considerables efectivos disponen. Organización y moral animalos. Hago presente el enemigo dispone fuentes aprovisionamiento mismo centro operaciones, pues posiciones Casa Arana ocupan actualmente háyanse bien cultivadas. At mente, Comandante Solano»

Por su parte, el comandante peruano Oscar Sevilla, redactó en Puerto el 3 de mayo de 1933, el siguiente informe dirigido al señor General Jefe Teatro de Operaciones del Nororiente:

«Señor General. Recibida la misión de constituirme a Yabuyano con una compañía y una pieza Krupp para desde este punto tratar sorprender a las embarcaciones enemigas, remonté el Campuya iniciando la marcha por tierra desde la quebrada Misintani hasta Yabuyanos (3 días para tropas a pie con artillería). Para poder realizar esta operación fue necesario abrir una trocha de tres metros ancho, lo que fue encomendado a una sección de infantería y a algunos indios. Las dos secciones restantes más el personal de artillería se organizaron en equipos para el transporte de material.

El destacamento llegó sin novedad a Yabuyanos después de tres días de marcha (la vanguardia un día antes), atravesando un terreno difícil cortado por un gran número de quebradas, sobre las que se constituyeron puentes (un palo grueso y su pasamanos); como el éxito la operación sólo podía alcanzarse manteniéndola en secreto, dispuse que la tribu de indios (siete familias) fuera cercada durante noche a fin de que ninguno pudiera huir. Las tropas ocuparon e lanzamientos de acuerdo con la misión por desempeñar previo u prolijo reconocimiento. Se mandaron reconocimientos a Todos Santos y Florida para constatar si el enemigo los había ocupado. (pag.72)

Fichas N° 08

Libro. Historia del Arma de Infantería del Ejército del Perú.

Autor. Ejército del Perú- Escuela de Infantería.

Edición. Primera.

Publicación. Lima-Perú.

Editorial. Talleres Gráficos de la Universidad Alas Peruanas

Año. 2015

Páginas. 297

Volumen. 1

- Para ese entonces, gobernaba el Perú el presidente Augusto B. Leguía. Dentro de su período de gobierno (y en ese momento, en la cúspide de su más alto prestigio) fue que se gestó el funesto tratado Salomón-Lozano. Este, suscrito el 24 de marzo de 1922, significó una nueva mutilación territorial. Se argumentó que, en compensación por el Trapecio de Leticia, Perú recibiría el triángulo del Cuhimbe, pero esto no se llevó a cabo, lo cual invalidaba el tratado. El teniente coronel José Zárate Lescano, en referencia a este documento, afirmó. (...) el tratado en cuestión se llevó a cabo durante el gobierno de Leguía sin que mediara fuerza exterior alguna ni necesidad interna que lo obligara; conforme trató de desfigurar el ministro de Relaciones Exteriores del Perú (...) " por la paz continental y un dique para la política expansionista de Brasil" y cuantas otras infundadas razones (...) (pag.67)

- El grave contexto político nacional

Pero esta reivindicación loreana surgió en un momento muy complejo en el escenario político nacional. Ese mismo año, el Perú había entrado en una espiral de violencia incontenible. El 6 de marzo, un joven de militancia aprista llamado José Melgar Márquez, disparó al presidente Sánchez Cerro, y le perforó el pulmón, recuperándose un mes después. Esa misma semana, el comandante Gustavo Jiménez se alzó en armas en Cajamarca y se proclamó jefe supremo de la República, y al ser derrotado por tropas leales al gobierno, se suicidó en Paiján (Ascope, La Libertad). El 7 de mayo, un grupo de marineros de la escuadra apostada en el Callao también se subleva, lo que termina con su fusilamiento y la clausura de (pag.69)

Fichas N° 09

Tesis. Contexto internacional y situación política interna como condicionantes en el resultado de los conflictos peruano colombianos de 1911 y 1932 – 33.

Autor. Gral. Div. Carlos Enrique Vergara CiapCiak.

Año. 2019

Paginas. 371

- Este problema ocasionó que la Política exterior del Estado peruano hasta la 3ra década del siglo XX se orientará a intentar la recuperación de los territorios ocupados. Con ligeras variaciones, los sucesivos gobiernos, en actitud que era compartida por la mayor parte de la sociedad, privilegiaron obtener el regreso al seno de la patria de los territorios donde vivían compatriotas como extranjeros en sus propias casas, por sobre la defensa de los límites del territorio de la República en regiones lejanas, desconocidas y casi deshabitadas. Esta actitud de la Cancillería durante las primeras décadas del siglo XX puede resumirse en el discurso del canciller Javier Prado y Ugarteche (1er gabinete de José Pardo) en sesión pública en el Senado el 3 de enero de 1905.

Pero si para recuperar las poblaciones de Tacna y Arica, si para obtener esas poblaciones peruanas, hubiera necesidad de sacrificar territorio despoblado, territorio en que no hay población peruana... y con toda verdad digo que el Perú gestionará el cumplimiento honrado y absoluto del Tratado de Ancón; pero si para recuperar las poblaciones de Tacna y Arica fuese preciso ceder algunos kilómetros cuadrados de territorio, yo no vacilaría; porque sobre esto se halla la reincorporación de aquellas poblaciones peruanas que luchan y se sobreponen a todos los sacrificios y a todos los cautiverios para volver al seno de la patria. (Basadre, 2005. Tomo 12 p. 184-185)

Hacer esta declaración cuando el país no tenía tratados internacionales que aseguren 4 de sus 5 fronteras, (y la 5ª con el Brasil solo parcialmente en el

sector entre el Amazonas y las nacientes del río Yavarí) aunque compartida en el sentimiento por la mayor parte de la población, era sumamente riesgosa y declararla en forma pública una negligencia de la cual pudieron tomar nota todos nuestros países limítrofes y afectar las negociaciones que estaban por venir para fijar en Tratados nuestros límites internacionales.

- Esta actitud estuvo presente incluso antes de vencerse el plazo legal para la ejecución del plebiscito. El Tratado García-Herrera suscrito el 02 de mayo de 1890 cuando aún se encontraba vigente el arbitraje del rey de España pactado el 1° de agosto de 1887, aunque finalmente no llegó a ser aprobado por el Congreso del Perú entregaba al Ecuador.
- La política exterior de Chile en relación con los territorios ocupados era de incumplimiento sistemático de un plebiscito justo “el país vencedor buscó establecer normas que no garantizaran la realización de un plebiscito justo y honrado, sino que aseguraran la victoria electoral de Chile” (Yepes, 2013. p. 34) aunque variaba de expresión en el tiempo desde exigir garantías para el pago en 1895 durante las negociaciones de Candamo y Porras con Lira, hasta sostener en 1908 durante las Conversaciones de Seoane con Puga Borne que el plazo de 10 años para la posesión de Tacna y Arica se trataba en realidad de una sesión simulada y estar dispuesto únicamente a discutir un monto de indemnización.
- El Perú buscaba propiciar un ambiente de simpatía internacional hacía su posición y hacer ver a Chile como el ocupante ilegal del territorio de otro país, intentando que la comunidad internacional ejerza presión sobre Chile para la devolución de Tacna y Arica. Chile por su parte actúa sobre los otros países limítrofes del Perú incentivándolos para que lo presionen en sus litigios fronterizos, “tenemos la política internacional de Chile orientada a distanciar al Perú de los países amigos de América, producirle dificultades con los que ventilaba
- Chile llevó a cabo acciones concretas en Ecuador, Colombia y Bolivia para buscar alinearlos contra el Perú. Entre 1901 y 1902 se llegan a diversos acuerdos entre Chile, Ecuador y Colombia en base a los Protocolos secretos

suscritos el 27 de Setiembre de 1901 entre Miguel Abadía Méndez ministro de Relaciones exteriores de Colombia y el plenipotenciario chileno Francisco Herboso, que terminan estableciendo una alianza entre los tres países con Chile suministrando equipo bélico, Colombia proporcionando facilidades para el tránsito por Panamá y Ecuador comprometiéndose a no actuar contra Colombia. Estos tres países lograron además hacer fracasar en la conferencia internacional de México de 1900 el arbitraje obligatorio para las divergencias entre los estados que el Perú propiciaba como medio de presionar a Chile para que aceptara el arbitraje para solucionar el problema de Tacna y Arica. “Si la delegación peruana había albergado esperanzas en que, de una manera u otra, la Conferencia de México cumpliera el objetivo del Congreso americano propugnado por Garland, ellas quedaron así burladas.” (Basadre 2005, tomo 12, p 182). Chile llevó a cabo acciones concretas en Ecuador, Colombia y Bolivia para buscar alinearlos contra el Perú. Entre 1901 y 1902 se llegan a diversos acuerdos entre Chile, Ecuador y Colombia en base a los Protocolos secretos suscritos el 27 de Setiembre de 1901 entre Miguel Abadía Méndez ministro de Relaciones exteriores de Colombia y el plenipotenciario chileno Francisco Herboso, que terminan estableciendo una alianza entre los tres países con Chile suministrando equipo bélico, Colombia proporcionando facilidades para el tránsito por Panamá y Ecuador comprometiéndose a no actuar contra Colombia. Estos tres países lograron además hacer fracasar en la conferencia internacional de México de 1900 el arbitraje obligatorio para las divergencias entre los estados que el Perú propiciaba como medio de presionar a Chile para que aceptara el arbitraje para solucionar el problema de Tacna y Arica. “Si la delegación peruana había albergado esperanzas en que, de una manera u otra, la Conferencia de México cumpliera el objetivo del Congreso americano propugnado por Garland, ellas quedaron así burladas.” (Basadre 2005, tomo 12, p 182).

Fichas N° 10

Libro. Yo, Soldado, del Ejército y de la Constitución

Autor. Jorge Ernesto Llosa Montagne

Edición. Primera.

Publicación. Lima – Perú.

Editorial. Aleph

Año. 2019

Páginas. 547

Volumen. 1

- De ahí en adelante los acordes del «Ataque de Uchunayo,, impelidos por la banda del 9" de Infantería que no tenía que quedarse ni en Eten ni en Pacasmayo, tronaron con más furor que todos los cañonazos, las metralas y los disparos de fusilería de ambos bandos. A las 13.05 horas de ese 12 de Julio de 1911, sin miramiento de rangos, oficiales y tropas peruanas traban competencia entre ellos por ser los primeros en pisar tierra y tomar las posiciones colombianas atacando a la bayoneta.
- Muchos no se contienen a esperar que los tablones sean dispuestos sobre la orilla para desembarcar y se lanzan al río fúsil en mano avanzando raudos con el agua sobre la cintura superando las palizadas. El cabo Juan Aguirre es quien toma la delantera, Cuyusco piurano a mucha honra, ni de a vainas iba a desmerecer el legado de uno de los hermanos de la popular rondalla piurana los «Aguirre Cuyuzcos», que peleó en la batalla de San Juan de Miraflores en 1881. Le pisa los talones el Subteniente Carlos Muñoz y, a un par de pasos también arremete el grueso de los bravos, incluido el comandante Benavides, lanzando Vivas al Perú a voz en cuello y a paso de vencedores.
- El espanto causado por el ímpetu del ataque peruano causa la estampida de los invasores. Algunos se lanzan al río, otros corren buscando la frontera del Brasil por la trocha a puerto Córdoba que les permitirá alcanzar el río Apaporis y de ahí, refugiarse en Nariño dentro de territorio brasileño. Otros simplemente se internan en la selva como el general Valencia con sus huitotos y uruhuanis, nativos a los que dicho

sea de paso rápidamente pierden de vista como después se constató. El otro general, el general Gamboa, cae prisionero. (pag.65)

- Emboscada en Puca Urco

Casus belli

"Me encuentro ante un militar de apariencia juvenil, no obstante, su cabello blanco. Ojos claros y bondadosos que miran inteligentemente. Gesto afable, sosegado. El Coronel Montagne da la impresión de ser lo que es: Un hombre resuelto, un buen profesional y un caballero. He oído decir a los militares subalternos que es una de las figuras más brillantes del Ejército Peruano (pag.67)

Fichas N° 11

Libro. Los Bucaneros del Amazonas

Autor. Antonio Luis Armenta

Edición. Primera.

Publicación. 1933

Editorial. Cromos.

Año. Bogotá - Colombia

Páginas. 47

Volumen. 1

- Guerra al Perú.

Colombia entera abriga un deseo incontenible de ir a la guerra contra el Perú, de uno a otro extremo nuestra comunidad nacional bulle en ardor patriótico para vengar la serie de afrentas que hemos sufrido, que ya no volveremos a mirar con los ojos bondadosos del perdón. Sabemos que el mandarín que empuña las riendas del gobierno en aquel país es odiado y repudiado allí mismo, pero los pueblos son responsables por los gobiernos que los rigen; tampoco podremos olvidar la interminable serie de agresiones, usurpaciones y ofensas humillantes que esa nación nos ha inferido durante más de un siglo. Ante todo, se hace indispensable, en beneficio de los grandes intereses de Colombia y en servicio de la causa de la humanidad y de la civilización, poner en práctica los medios eficaces para asegurar una paz estable entre los dos países, y garantizarle a Colombia la imposibilidad de nuevas incursiones y atropellos que pudieran originar los bucaneros del sur.

Este propósito únicamente se obtendrá por medio de la guerra, Será una guerra calculada con deliberación y empeño, impuesta por los intolerables y repetidos ataques de nuestros enemigos; científicamente planeada, de alcances extraordinarios, que logre la justa reparación a la dignidad herida de Colombia y a los grandes intereses vulnerados; que establezca sobre bases incommovibles, en forma definitiva, la concordia en el Pacífico suramericano. Dolorosa consecuencia acarreará esa contienda, como acaece todos los conflictos armados, pero los colombianos tenemos una misión sagrada que hemos de cumplir: no

podemos tolerar que se arrebate el patrimonio que tantos sacrificios costó a nuestros antepasados, hemos de mantener incólume la patria soberana que nos legaron.

Por otro lado, necesitamos conservar la salida al Atlántico vía del Amazonas, en beneficio de los extensos territorios orientales y meridionales de Colombia; las futuras generaciones estarían justificadas en maldecir nuestra desidia y nuestra cobardía, si hoy tolerásemos la clausura de las puertas de engrandecimiento, la arteria de tráfico más rápida y económica para su desarrollo industrial. País de hermafroditas sería nuestro, si permitiésemos hoy el embotellamiento de más de 500.000 kilómetros cuadrados de nuestro territorio, si dejásemos en aflictiva situación mediterránea la mitad de la superficie de Colombia. (pag.13)

- Vías militares colombianas.

Se ha congregado un colegio de graves personajes para discurrir acerca de la escogencia del camino de la victoria, asesoran al Gran Consejo Nacional de Vías de Comunicación, presidido por el Ministro de Obras (véase El Tiempo de noviembre 2 de 1932), los miembros del Consejo Administrativo de los Ferrocarriles Nacionales, el abogado del Ministerio, varios jefes de sección del mismo y un numeroso cuerpo de distinguidos ingenieros que previamente recorrieron el camino que la inteligencia de los 21 cuerdos y sobrios delegados en el imponente cónclave debía seleccionar.

Muchos otros ingenieros célebres habían anticipado en la prensa diaria sus fulgurantes exposiciones acerca del camino de la victoria; los sabios consagrados tapizaron los periódicos con insignes producciones, así brotaron fecundos múltiples proyectos de carreteras, canales, cables aéreos, ferrocarriles de miniatura, en los que se observó una singular identificación, inquebrantable paridad, rigidez en la concepción: el objetivo único fue Cauca yá sobre el Putumayo.

Pronto quedó definitiva y satisfactoriamente resuelto el grave problema, elaborado el plan de obras para la defensa: iremos a Cauca yá, el cónclave de

graves y cuerdos personajes ha resuelto que iremos a Caucayá. "¡Ya está"! Eureka! Y el país entero concentra sus miradas en Caucayá.

Pero lo que no se ve muy claro aún es lo que haremos después de Caucayá. Por supuesto, una vez establecida allí la base militar adonde convergerán los elementos de guerra y todas las actividades de las estaciones sanitarias y de aprovisionamiento que se aprontan con entusiasmo, se exhibe evidente, con diafanidad absoluta, que el propósito es convertir los mil seiscientos kilómetros restantes del meandro Putumayo en el campo bélico de las reivindicaciones nacionales. ¡Por allí diz que iremos a Leticia! La idea de una arteria fluvial de 160 miriámetros de longitud a través a manigua virgen en territorio guarnicionado y fortificado por el enemigo, senda que no permite elasticidad ni diversidad en las operaciones militares, que pudiera adoptarse como vía expedita para redimir a Leticia, es un plan estratégico que da margen para mucha reflexión.

El que esto escribe ha sido proyectista de operaciones militares en el río Magdalena; estratega infuso, desde luego, pero obstinadamente adicto a ordenar sus conceptos por las normas del sentido práctico. Poco más de dos lustros ha, deliberaba con Efraím Juliao y otros militares que han hecho campaña acerca de la practicabilidad de un plan estratégico que incluía el dominio de aquella arteria fluvial, considerada como la llave de la defensa de nuestros anteriores despóticos gobiernos. Una serie de posiciones en las riberas del Magdalena, escogidas con acierto, facilitará la destrucción de la flotilla más poderosa por medio de minas o torpedos, fijos o flotantes, de fácil manejo y muy económica y rápida fabricación. Análogamente estarán hoy los peruanos contemplando con indiferencia nuestros preparativos en el alto Putumayo, preparativos que nuestras autoridades tratan de ocultar a los colombianos, pero que no escapan a la comprensión de nuestros enemigos. Una docena de zapadores en el punto menos sospechado de la selva prístina, puede aniquilar impunemente las unidades de combate o de transporte que intentaran avanzar hacia el oriente; ni pudiera improvisarse un barreminas, artefacto que en muchos casos resulta ineficaz.

Si los peruanos poseen en verdad la pericia militar que generalmente se les concede, no dejarán de aprovechar arma ofensiva y defensiva tan eficaz y certera como es el torpedo, que fácilmente pone fuera de combate la nave de guerra más poderosa que arriesgue invadir el campo controlado por el enemigo. Desde este punto de vista, el Putumayo en las condiciones actualmente existentes carece para nosotros de valor estratégico o como arteria de comunicación; en la ruta de Caucaiyá a Leticia, sólo podemos ver 1.600 kilómetros de bosque secular, hostil, palustre, mortífero, en poder del enemigo que lo tiene en contacto inmediato con bases militares paralelas.

Algunos millones de colombianos han creído que una vez en Caucaiyá nuestro ejército y nuestra flotilla se lanzarían río abajo en viaje franco hacia la redención de Leticia, pero ni uno solo de los peruanos directamente interesados en esta cuestión abrigo tan ingenua convicción.

ANEXO 6



COMPROMISO ETICO

DECLARACIÓN DE COMPROMISO ÉTICO


El presente trabajo de investigación nacional titulado **“LECCIONES APRENDIDAS DEL CONFLICTO PERUANO-COLOMBIANO DE 1932 Y 1933”**

Ha sido diseñado, planificado y realizado en estricto apego a la metodología científica y a las normas éticas para investigación científica militar.

En vista de lo anterior, yo **Quijandria Sotil Ángel Rubén**, declaro bajo juramento que he desarrollado esta investigación siguiendo las instrucciones brindadas por la ESGE-EPG, desde la elaboración del marco referencial y recolección de la información, hasta el análisis de datos y elaboración del informe final.

En tal sentido la información contenida en el presente documento es producto de mi trabajo personal, apegándome a la legislación sobre propiedad intelectual, sin haber incurrido en falsificación de la información o cualquier tipo de fraude, por lo cual me someto a las normas disciplinarias establecidas en el ordenamiento judicial administrativo, civil y penal.

Chorrillos, 10 de octubre del 2020



Ángel Rubén Quijandria Sotil

D.N.I. N° 43469740

ANEXO 7



HOJA DE DATOS PERSONALES

HOJA DE DATOS PERSONALES

GRADO : MY INF

NOMBRE COMPLETO : ANGEL RUBEN

APELLIDOS : QUIJANDRIA SOTIL

EMAIL : AQUIJANDRIAS@ESGE.EDU.PE

DIRECCIÓN : CALLE ONTARIO 254 – BLOCK C DPTO
201

CELULAR : 953953249

FIRMA :



ANEXO 8



APORTE DE INVESTIGACION

INTRODUCCIÓN

GENERALIDADES

Desde el punto de vista de la biósfera, los ríos constituyen una importante reserva de agua de acceso para los seres vivos (agua potable), también como vías de transporte y son el hábitat de innumerables formas de vida. El teatro de operaciones de la Amazonía cuenta con una gran variedad de ríos en su mayoría navegables. Los cuales han tenido y tienen una importancia en las sociedades, ya que, desde los principios de la humanidad, las poblaciones se han asentado en sus márgenes, como necesidad de comunicación y supervivencia. Es preciso recordar que grandes culturas como la Egipcia, Mesopotamia y las numerosas capitales de mundo han sido situadas a las orillas de un río, por lo tanto, es preciso indicar la importancia de estos, los que los convierten en necesarios objetivos de protección.

La Cuenca Amazónica abarca las necesidades de sustento inmediato de la humanidad (agua, oxigenación del medio ambiente, recursos forestales) la Amazonía es el 60% del territorio nacional, 10 000 km de ríos son navegables y el 98 % de la población amazónica vive en las riberas, sin embargo, por su gran extensión, falta de vías de comunicación y control por parte de las autoridades locales, regionales y nacionales, surgen una serie de amenazas como el Tráfico Ilícito de Drogas, Minería Ilegal, Tala Ilegal, Trata de Personas.

Entonces surgen un escenario estratégico fluvial que tienen particular connotación en la política nacional de defensa y seguridad nacional, donde se requiere obtener nuevas capacidades que nos permitan hacer frente a estas amenazas que vienen surgiendo. A través de fuerzas organizadas y entrenadas en operaciones fluviales teniendo como principios la interoperabilidad e interoperatividad para ser empleadas en diferentes escenarios, con el propósito de localizar y neutralizar fuerzas hostiles, mantener el control territorial y fluvial, por lo tanto, es de vital importancia de contar con una doctrina acorde, personal entrenado, material y equipo que permita a los Batallones de Selva desplegados en la línea de frontera cumplir con las tareas de protección a la Amazonia.

APLICACIÓN

Los principios, maniobras y tácticas que se recomiendan en siguiente aporte doctrinario son aplicables, tanto, en operaciones de guerra convencional y guerra no convencional en relación a la evolución tecnológica, recursos disponibles y movilidad.

ALCANCE

El aporte doctrinario del siguiente trabajo servirá de ayuda y guía a los Comandantes de todos los niveles en los diferentes teatros de operaciones.

No se pretende limitar la iniciativa de los Comandantes en los diferentes niveles del mando, busca orientar su empleo y organización en las áreas de operaciones que imponga el escaló superior.

En todos los casos, los señores comandantes en los diferentes niveles del planeamiento estarán orientados para el cumplimiento de la misión en los principios y valores institucionales, siguiendo además las disposiciones establecidas en los Derechos Humanos y Derechos Internacional Humanitario.

1. SITUACIÓN ACTUAL

Según la organización de acuerdo al manual ME 1-58 una gran unidad de combate, Brigada de Selva, está organizada de la siguiente manera:

a. Composición.

- 1) Elementos de Comando y Control.
 - a) Compañía Comando.
 - b) Compañía Policía Militar.
 - c) Compañía de Comunicaciones.
- 2) Elementos de Maniobra.
 - a) Batallones Infantería de Selva (4 a 5)
 - b) Compañía Especial de Comandos (prevista)
- 3) Elementos de Apoyo de Combate.
 - a) Escuadrón de Helicópteros de Asalto y Transporte (previsto).
 - b) Grupo de Artillería de Campaña.
 - c) Grupo de Artillería Antiaérea.
 - d) Batallón de Ingeniera
- 4) Elementos de Apoyo Administrativo.
 - a) Batallón de Servicios.

Y de acuerdo a este manual ME 1-58 la Brigada de Selva tiene responsabilidad táctica, administrativa y de control territorial. ¿Pero con que capacidades contamos para tener esta característica? Solamente contamos con 01 (un) Escuadrón de Helicópteros de Asalto y Transporte, sin embargo, este medio solamente es previsto, y en varias oportunidades no está a nuestra disposición para realizar un adecuado control, por diferentes causas y por las grandes distancias que presenta el Teatro de Operaciones de la Amazonia.

2. LO QUE SE PROPONE

Según lo estudiando se propone que dentro de la organización de la Brigada de Selva cuente con un Batallón Fluvial de Infantería. El cual sería una unidad táctica orgánica de la Brigada en mención, que tendrá como misión planear y ejecutar operaciones militares y acciones militares con el propósito proporcionar seguridad al tráfico

fluvial y garantizar la soberanía nacional en los ríos fronterizos. El cual debe estar organizado de la siguiente manera:

a. Composición.

- 1) Elementos de Comando y Control.
 - a) Compañía Comando y Servicio.
 - b) Sección de reconocimiento fluvial
 - c) Compañía Comando y Control
- 2) Elementos de Maniobra.
 - a) Compañía de Infantería Fluvial con elementos fluviales.
- 3) Elementos de Apoyo de Combate.
 - a) Escuadrón de Helicópteros de Asalto y Transporte
- 4) Elementos de Apoyo Administrativo.
 - a) Batallón de Servicios.

3. ¿QUE SON LOS ELEMENTOS DE INFANTERÍA DE COMBATE FLUVIAL?

Es una organización de combate que reúne características de rapidez, maniobrabilidad, flexibilidad y poder de fuego, adaptable al difícil medio operacional; no debe emplearse como unidad de reconocimiento por carecer de objetivos claros o específicos, debe ser empleada como unidad especial de combate. Su empleo táctico se prolonga a lo largo del río, limitado por el alto consumo de combustible.

De acuerdo con sus características técnicas y tácticas se tienen con dos tipos:

1) Elemento de Combate Fluvial Pesado.

Es una organización de combate fluvial que por sus características técnicas y tácticas facilita el desarrollo de operaciones fluviales. Está compuesto por tres (3) botes tácticos de 22 pies con un (1) bote de comando y control de 25 pies con motores fuera de borda de 150, 175 o 200 HP, cuenta con alto poder de combate y efectividad contra unidades enemigas que se movilizan por el río, sus principales capacidades son la rapidez, maniobrabilidad, flexibilidad y alto poder de fuego. Está tripulado por 01 a 05 Infantes.



Figura N° 01

a. Capacidades.

- Alta movilidad y flexibilidad.
- Alto poder de fuego.
- Desarrollo de operaciones nocturnas.
- Fácil transporte a los teatros de operaciones.
- Disuasivo en áreas de amenaza.

Lo que se puede adquirir para obtener capacidades que permitan cumplir con el control territorial y fluvial.

b. Características Bote Táctico de 22 pies



Figura N° 02 - Bote Táctico de 22”

(1) Técnica

Casco:	Fibra de vidrio
Lugar y fecha de construcción:	USA 1991
Tipo de Combustible:	Gasolina
Propulsión (motores F/B 150 ó 175 HP)	2
Sistema de gobierno:	Hidráulico
Sistema de achique Bomba centrífuga	2.000 GPH
Velocidad máxima.....	60 Km/h
Calado mínimo:	0,47 m
Calado máximo:	0,53 m
Eslora:	8,00 m
Manga:	2,59 m
Puntal:	1,35 m
Capacidad combustible:	150 gal
Peso del bote:	1.500 Kg
Peso personal y material	1.561,3 Kg
Peso artillado:	3.061,3 Kg
Horas Navegación velocidad máxima	6 h

(2) Armamento y Equipo Especial

Ametralladoras .50:	1
Ametralladoras 7.62 mm.:	4
Lanzagranadas MGL:	1
Fusiles:	6
Visor nocturno:	1
Lanzagranadas (humo y lacrimógenas)	1

(3) Comunicaciones

Radio UHF:	1
Radio HF:	1
Radio VHF Marino:	1
GPS:	1

2) Elemento de Combate Fluvial Liviano.

Es una organización de combate fluvial especial que por su poco calado facilita el desarrollo de operaciones fluviales en áreas de difícil acceso y poca profundidad (caños, esteros y afluentes). Su empleo está condicionado al desarrollo de operaciones fluviales especiales y/o conjuntas de accionar puntual. Está constituido por cuatro (4) botes tácticos de 17 pies con motores fuera de borda mínimo de 40 HP. Son empleados durante las temporadas de verano en los ríos y afluentes navegables. Está tripulado por 04 individuos.



**Figura No. 03 –
Elemento de Combate Fluvial Liviano**

a. Capacidades

- Apoyo en el control de las líneas de comunicación fluvial.
- Suministro de escolta a unidades a flote en misiones de transporte y apoyo logístico.
- Escolta a unidades fluviales en la inserción de unidades terrestres hacia objetivos establecidos.
- En el desarrollo de operaciones conjuntas previo planeamiento la realización de operaciones especiales de asalto fluvial e infiltración.
- Alta movilidad, flexibilidad y versatilidad de acción.
- Acceso a áreas fluviales de poco calado

- Desarrollo de operaciones especiales y nocturnas.
- Sorpresa y efectividad operacional.
- Operatividad permanente (invierno – verano)

b. Limitaciones

- No tiene capacidad para el desarrollo de operaciones subsiguientes por su poca autonomía de combustible capacidad de carga, municiones y víveres.
- Vulnerable a emboscadas, la decisión de su empleo operacional requiere de una excelente acción de inteligencia y sorpresa.
- Inestable por su tamaño, se recomienda no realizar movimientos bruscos a bordo de las embarcaciones.
- Vulnerable al fuego enemigo por su poca velocidad, bajo poder de fuego y capacidad de maniobra.
- Podrá naufragar con facilidad en caso de avería grave e impactos que afecten su estructura.
- Empleo operacional de corto alcance (poca autonomía).

c. Consideraciones Especiales de Seguridad y Empleo

- Para el desarrollo de operaciones de asalto requiere apoyo aéreo.
- Para el control de vías de comunicación fluvial en puntos neurálgicos es necesario el acompañamiento de tropas en tierra.
- Utilización permanente de salvavidas y casco.
- Estibar la carga en los botes.
- Todo el material deberá ir amarrado.
- Las armas deben estar aseguradas a la estructura del bote y amarradas a un boyarín con suficiente seno.
- El ECF se debe desplazar con su tripulación completa.
- Antes de iniciar una operación de debe verificar los motores y armas de acompañamiento.
- Verificar la mixtura del combustible, si los motores son 2T.
- Verificar bombas de achique.
- Verificar las ayudas a la navegación (remos, bichero, cabos y ancla)
- Cumplir con los requerimientos establecidos en las listas de verificación pre-zarpe y zarpe.
- Maniobrar tácticamente de acuerdo con la doctrina fluvial.
- No navegar en caños angostos.
 - Durante la navegación los tripulantes evitaran pararse en las bordas de los botes.
 - Durante la navegación la tripulación deberá permanecer alerta para reaccionar.
 - Vigilar permanentemente la orilla durante la navegación.
 - No atraque en un mismo sitio.

4. ¿PORQUE DEBEMOS ESTAR ENTRENADOS EN OPERACIONES FLUVIALES?

Debemos estar entrenados en operaciones fluviales, con el propósito de aumentar las capacidades de las unidades de selva que se encuentran desplegadas en la zona fronteriza.

Según la dinámica de las operaciones militares y acciones militares, la fuerza que aprovecha la movilidad empleando los diferentes medios tendrá la superioridad sobre su enemigo. Conociendo que, en el teatro de operaciones de la Amazonia, los ríos son las principales vías de comunicación. ¿Y cómo ejercen el control estas unidades? Es probable que el control sea limitado debido al escaso radio de acción que pueden operar, por lo tanto, es fundamental saber el concepto de operaciones fluviales, la que se definen de esta manera: Son aquellas que se desarrollan para ejercer control de los ríos navegables, garantizar la libre navegación y el tráfico fluvial, negar su uso al enemigo y contribuir al ejercicio de la soberanía en las áreas de frontera fluvial.

Su ejecución y desarrollo es aplicable en guerra convencional y guerra no convencional.

5. ¿CUALES SON LOS OBJETIVOS DE LAS OPERACIONES FLUVIALES?

- Proporcionar seguridad al tráfico fluvial.
- Negar el uso de los ríos al enemigo.
- Garantizar la soberanía en las áreas de frontera fluvial.

6. ¿QUE FACTORES AFECTAN LAS OPERACIONES FLUVIALES?

- La falta de información de inteligencia del área de operaciones.
- La variación del caudal y profundidad de los ríos.
- Limitación del espacio de maniobra
- Las características naturales de las riberas favorecen al enemigo.
- Las condiciones políticas, sociales y económicas de las poblaciones de las riberas.
- Los blancos objetivos a batir en tierra se encuentran cubiertos por vegetación o en alturas.

7. CONCLUSIONES

Se concluye que las unidades de selva debidamente equipadas, entrenadas y preparadas en operaciones fluviales podrían de esta manera aumentar sus capacidades con el propósito de hacer frente a las diferentes amenazas que están surgiendo en su área de operaciones.

ANEXO 9



**CD CONTENIENDO LA TESIS DE GRADO EN
PDF**

Anexo, 9 CD conteniendo la tesis de Grado y la exposición en pdf



TURNITIN




Resumen de coincidencias

8 %

1	renati.sunedu.gob.pe Fuente de Internet	1 %
2	repositorio.caen.edu.pe Fuente de Internet	1 %
3	archive.org Fuente de Internet	1 %
4	www.insude.mil.do Fuente de Internet	1 %
5	es.scribd.com Fuente de Internet	<1 %
6	esge.edu.pe Fuente de Internet	<1 %
7	edoc.pub Fuente de Internet	<1 %

ESCUELA SUPERIOR DE GUERRA DEL EJÉRCITO
ESCUELA DE POSTGRADO



TESIS DE GRADO
"LECCIONES APRENDIDAS DEL CONFLICTO PERUANO-COLOMBIANO DE 1932-1933"

AUTOR:
Bach. My. Ángel Rubén QUIJANDRIA SOTIL

ASESORES:
Mg. Col. Luis Lozano Castilla,
Dr. Tc. Col. David SERRILLO SANCHEZ.

Escuela Superior de Guerra del Ejército
MAESTRO EN CIENCIAS MILITARES
Con mención en Planeamiento Estratégico y Toma de Decisiones

LIMA - PERÚ
2020